



**ЧЕРНІГІВСЬКА ОБЛАСНА ДЕРЖАВНА АДМІНІСТРАЦІЯ
ДЕПАРТАМЕНТ ЕКОЛОГІЇ ТА ПРИРОДНИХ РЕСУРСІВ**

пр-т Миру, 14, м. Чернігів, 14000, тел./факс (0462) 67-48-72,
E-mail: deko_post@cg.gov.ua, сайт: www.eco.cg.gov.ua, код згідно з ЄДРПОУ 38709568

Від _____ № _____

На № _____ від _____

Акціонерне товариство
«УКРТРАНСГАЗ»
код ЄДРПОУ 30019801
Кловський узвіз, буд. 9/1,
м. Київ, 01021
(суб'єкт господарювання та його адреса)

13899

(реєстраційний № у Єдиному реєстрі з оцінки впливу на довкілля)

140-13899/2 від 05.03.2026

(номер і дата складення звіту про громадське обговорення)

**ЗВІТ ПРО ГРОМАДСЬКЕ ОБГОВОРЕННЯ
планованої діяльності**

**«Червонопартизанське підземне сховище газу Мринського виробничого
управління підземного зберігання газу акціонерного товариства
«УКРТРАНСГАЗ» на території Чернігівської області»**

(назва планованої діяльності)

На виконання Закону України «Про оцінку впливу на довкілля»
**Департамент екології та природних ресурсів Чернігівської обласної
державної адміністрації**

(уповноважений орган)

підготував звіт про громадське обговорення планованої діяльності, щодо якої здійснюється процедура оцінки впливу на довкілля відповідно до законодавства.

1. Відомості про оприлюднення документів про плановану діяльність уповноваженим органом на вебсайті Єдиного реєстру з оцінки впливу на довкілля:

1) повідомлення про плановану діяльність, яка підлягає оцінці впливу на довкілля, оприлюднено на вебсайті Єдиного реєстру з оцінки впливу на довкілля (далі – Реєстр) 19.08.2025;

2) оголошення про початок громадського обговорення звіту з оцінки впливу на довкілля оприлюднено у Реєстрі 26.01.2026;

3) звіт з оцінки впливу на довкілля (далі – звіт з ОВД) та інші документи, надані суб'єктом господарювання, оприлюднено у Реєстрі 26.01.2026;

2. Відомості про оприлюднення документів про плановану діяльність суб'єкта господарювання в друкованих засобах масової інформації та на дошках оголошень:

1) повідомлення про плановану діяльність опубліковано у друкованих медіа «Про вплив на довкілля» від 15.08.2025 № 32(253) та «Сталий розвиток» від 15.08.2025 № 37 (496);

2) оголошення про початок громадського обговорення звіту з ОВД опубліковано у друкованих медіа «Про вплив на довкілля» від 23.01.2026 № 04(278) та «GreenPost» від 23.01.2026 № 263;

3) повідомлення про плановану діяльність розміщено 13.08.2025 на дошці оголошень відділення Нової пошти за адресою: вул. Мірошника, 67, с. Плоске, Ніжинський район, Чернігівська область (підтвердженням факту оприлюднення є фотофіксації); на дошці оголошень Будинку культури за адресою: вул. Мірошника, 2, с. Плоске, Ніжинський район, Чернігівська область (підтвердженням факту оприлюднення є фотофіксації); на дошці оголошень відділення Укрпошти за адресою: вул. Мірошника, 1, с. Плоске, Ніжинський район, Чернігівська область (підтвердженням факту оприлюднення є фотофіксації); на дошці оголошень магазину «У Петрівни» за адресою: вул. Мірошника, 1, с. Плоске, Ніжинський район, Чернігівська область (підтвердженням факту оприлюднення є фотофіксації), а також на офіційних вебсайтах Мринської сільської ради та Носівської міської ради Ніжинського району Чернігівської області, Ніжинської районної державної адміністрації та Департаменту екології та природних ресурсів Чернігівської обласної державної адміністрації (далі – Департамент);

4) оголошення про початок громадського обговорення звіту з ОВД розміщено 22.01.2025 на дошці оголошень відділення Нової пошти за адресою: вул. Мірошника, 67, с. Плоске, Ніжинський район, Чернігівська область (підтвердженням факту оприлюднення є фотофіксації); на дошці оголошень Будинку культури за адресою: вул. Мірошника, 2, с. Плоске, Ніжинський район, Чернігівська область (підтвердженням факту оприлюднення є фотофіксації); на дошці оголошень відділення Укрпошти за адресою: вул. Мірошника, 1, с. Плоске, Ніжинський район, Чернігівська область (підтвердженням факту оприлюднення є фотофіксації); на дошці оголошень магазину «У Петрівни» за адресою: вул. Мірошника, 1, с. Плоске, Ніжинський район, Чернігівська область (підтвердженням факту оприлюднення є фотофіксації), а також на офіційних вебсайтах Мринської сільської ради та Носівської міської ради Ніжинського району Чернігівської області, Ніжинської районної державної адміністрації та Департаменту.

3. Перелік матеріалів, наданий на розгляд, які розміщуються у місцях доступних для громадськості:

Звіт з ОВД

(звіт з оцінки впливу на довкілля, а також інші матеріали, надані на розгляд громадськості)

у приміщенні уповноваженого органу:

Департамент екології та природних ресурсів Чернігівської обласної
 державної адміністрації за адресою: пр-т Миру, 14, м. Чернігів
 (найменування органу, місце знаходження)

**у приміщені органу(ів) місцевого самоврядування відповідної(их)
 адміністративно-територіальної(их) одиниці (одиниць), що може(уть)
 зазнати впливу планованої діяльності:**

Плосківський старостинський округ № 1 Мринської сільської громади
 Ніжинського району Чернігівської області
 адреса: 17114, вул. Першотравнева, буд. 2, с. Плоске
 Ніжинського району Чернігівської області
 (найменування органу/органів, місце знаходження)

**а також в інших загальнодоступних місцях, визначених суб'єктом
 господарювання (за наявності):**

АТ «Укртрансгаз»
 адреса: 01021, Кловський узвіз, буд. 9/1, м. Київ
 (адреса)

**4. Кількість громадських слухань, проведених протягом строку
 громадського обговорення планованої діяльності 1 (у разі проведення):**
 Департаментом 12.02.2026 о 10.00 у режимі відеоконференції проведено
 громадські слухання щодо планованої діяльності «Червонопартизанське
 підземне сховище газу Мринського виробничого управління підземного
 зберігання газу акціонерного товариства «УКРТРАНСГАЗ» на території
 Чернігівської області».

Оскільки представники громадськості не з'явилися, було складено акт про
 неявку представників громадськості на громадські слухання. Зазначений акт
 завантажено до Реєстру та розміщено на офіційному вебсайті Департаменту
 12.02.2026.

*Примітка: відповідно до пункту 3 Порядку проведення громадських слухань у процесі оцінки
 впливу на довкілля, затвердженого Постановою Кабінету Міністрів України від
 13 грудня 2017 р. № 989, зі змінами, внесеними згідно з Постановою Кабінету Міністрів
 України від 08.09.2023 № 967, у період воєнного стану в Україні громадські слухання
 проводяться в режимі відеоконференції.

**5. Громадське обговорення планованої діяльності на всіх стадіях
 процедури оцінки впливу на довкілля:**

громадське обговорення обсягу досліджень та рівня деталізації інформації,
 що підлягає включенню до звіту з ОВД, тривало 12 робочих днів від дня
 офіційного оприлюднення повідомлення про плановану діяльність, яка підлягає
 оцінці впливу на довкілля, та було розпочато 20.08.2025 і завершено 04.09.2025;
 громадське обговорення звіту з ОВД розпочалось 27.01.2026, тривало 25
 робочих днів та завершено 02.03.2026.

6. Перелік отриманих письмових зауважень і пропозицій, які надійшли від громадськості під час проведення громадського обговорення:

Таблиця врахування наданих зауважень та пропозицій громадськості, отриманих протягом строку громадського обговорення (за наявності)

№ з/п	Прізвище, ім'я, по батькові (для фізичних осіб), а також найменування (для юридичних осіб) особи, що подає зауваження і пропозиції	Зміст зауваження чи пропозиції	Інформація про повне врахування, часткове врахування або обґрунтоване відхилення отриманих під час громадського обговорення зауважень та пропозицій
-	-	-	-

7. Опис процедури громадського обговорення із громадськістю інших держав у разі проведення транскордонної оцінки впливу на довкілля:

не здійснювалася.

Додатки:

усі докази оприлюднення та розміщення документів, надані суб'єктом господарювання згідно з пунктами 2,3;
матеріали відповідно до пункту 4.

Заступник начальника управління-начальник
відділу оцінки впливу на довкілля
управління природних ресурсів та оцінки
впливу на довкілля

(керівник структурного підрозділу з оцінки впливу на довкілля уповноваженого органу)


(підпис)

Валентина ГАНЖА
(ініціали, прізвище)

Директор Департаменту екології та
природних ресурсів Чернігівської обласної
державної адміністрації

(керівник уповноваженого територіального органу)


(підпис)

Олександр ЛОСЬ
(ініціали, прізвище)

ПРО ВПЛИВ НА ДОВКІЛЛЯ

ЩОТИЖНЕВА ГАЗЕТА

СЕРПЕНЬ 15, 2025 | № 32 (253)

ПРОМИСЛОВЕ ЗАБРУДНЕННЯ РЕГУЛЮВАТИМЕТЬСЯ ПО-НОВОМУ

8 серпня 2025 року набрав чинності Закон України «Про інтегроване запобігання та контроль промислового забруднення», який імплементує положення Директиви 2010/75/ЄС про промислові викиди.

Відтепер діятиме нова дозвільна процедура. Вона передбачає:

європейські стандарти роботи для промисловості. Перехід на найкращі доступні технології та методи управління, а також модернізацію промислових установок;

дерегуляцію та інтегрований підхід до контролю промислового забруднення. Замість трьох дозволів, які наразі отримують підприємства (на спецводокористування, викиди в атмосферне повітря та управління відходами) видаватиметься один — інтегрований доквіллевий дозвіл;

цифровізацію. Всі дозвільні процедури можна буде пройти онлайн завдяки створенню Єдиного державного реєстру інтегрованих доквіллевих дозволів;

перехідний період для існуючих установок. Підприємства матимуть умови для поступового переходу на нову дозвільну систему та впровадження НДТМ (найкращих доступних технологій та методів керування);

діалог з бізнесом. Консультації для промисловців щодо проходження дозвільної процедури.

«Запровадження інтегрованих доквіллевих дозволів — важливий етап у модернізації української промисловості. Ми не просто гармонізуємо

законодавство з нормами ЄС, а створюємо прозору, ефективну та цифрову систему, яка допоможе бізнесу працювати за європейськими екологічними стандартами. Це зміцнить конкурентоспроможність підприємств, сприятиме зменшенню впливу на довкілля та відкриє нові можливості для інвестицій», — зазначив міністр Олексій Соболев.

Уряд затвердив усі необхідні для започаткування роботи Закону нормативно-правові акти. Також створено ІТ-систему для видачі ІДД (інтегрованих доквіллевих дозволів), яка буде запущена на Єдиній екологічній платформі «ЕкоСистема».

Законом передбачено, що нові установки, які ще не введені в експлуатацію та не мають дозвільних документів, розпочинатимуть роботу виключно за новими правилами. Для всіх існуючих установок передбачений перехідний період, тож дозволи на викиди, спецводокористування та поводження з відходами, видані раніше, втратять чинність з моменту отримання інтегрованого дозволу, але не пізніше ніж через чотири роки з дня набрання чинності Законом.

Протягом визначеного чотирічного перехідного періоду оператори установок, які здійснюють види діяльності, зазначені у додатку до цього Закону, матимуть право до моменту отримання ІДД продовжувати оформлювати окремі дозволи у порядку, встановленому чинним законодавством: на викиди забруднюючих речовин в атмосферне повітря стаціонарними джерелами; на спеціальне водокористування; на здійснення операцій з оброблення відходів.

НВ ПРО

ЦІКАВИ ДАТИ ТИЖНЯ

15 серпня — День археолога України — професійне свято людей, які досліджують наше минуле, відкриваючи таємниці давніх культур та цивілізацій на території України.

16 серпня — Міжнародний день геокешинга (International Geocaching Day) — туристичної гри із застосуванням GPS. Сутність гри полягає у пошуках сховів, які зробили інші учасники. Гравці роблять схов, визначають його GPS-координати та повідомляють цю інформацію в інтернеті. Інші учасники за наданими географічними координатами починають пошуки, користуючись GPS-приймачами.

Щорічно 17 серпня в США святкується Національний день картоплі — однієї з найпопулярніших у світі овочевих культур. А ще цього дня відзначають Міжнародний день чорного kota.

19 серпня — Всесвітній день гуманітарної допомоги. День, проголошений ООН, щоб відзначити працю гуманітарних працівників, які ризикують своїм життям, допомагаючи постраждалим унаслідок збройних конфліктів та природних катастроф.

20 серпня — Всесвітній день комара. Як не дивно, але це свято було встановлене британським лікарем Рональдом Россом, який довів, що саме комарі переносять малярію.

21 серпня — Міжнародний день пам'яті і поминання жертв тероризму. День, встановлений ООН для вшанування та підтримки жертв терористичних актів та їхніх родин.

НВ ПРО

Газета «ПРО ВПЛИВ НА ДОВКІЛЛЯ»

пропонує розміщення

оголошень та повідомлень відповідно до Закону України «Про оцінку впливу на довкілля»:

Повідомлення про плановану діяльність, яка підлягає ОВД — 6 600 грн

Оголошення про початок громадського обговорення звіту з ОВД — 3 500 грн

Повідомлення про намір отримати дозвіл на викиди — від 1300 грн

Інформація про висновок з оцінки впливу на довкілля — 1300 грн

тел: +380 (50) 015-04-53, або e-mail: sphpro2020@gmail.com



Додаток 2
до Порядку передачі документації для
надання висновку з оцінки впливу на
довкілля та фінансування оцінки
впливу на довкілля

Дата:

(дата офіційного опублікування в Єдиному
реєстрі з оцінки впливу на довкілля
(автоматично генерується програмними
засобами ведення Єдиного реєстру з оцінки
впливу на довкілля не зазначається
суб'єктом господарювання)

Реєстраційний номер 13899

(реєстраційний номер справи про оцінку
впливу на довкілля планованої діяльності
(автоматично генерується програмними
засобами ведення Єдиного реєстру з оцінки
впливу на довкілля, для паперової версії
зазначається суб'єктом господарювання)

ПОВІДОМЛЕННЯ

**про плановану діяльність, яка підлягає оцінці
впливу на довкілля**

АКЦІОНЕРНЕ ТОВАРИСТВО «УКРТРАНСГАЗ»
30019801

(повне найменування юридичної особи, код згідно з ЄДРПОУ або
прізвище, ім'я та по батькові фізичної особи - підприємця, ідентифіка-
ційний код або серія та номер паспорта (для фізичних осіб, які через
свої релігійні переконання відмовляються від прийняття реєстраційного
номера облікової картки платника податків та офіційно повідомили про
це відповідному контролюючому органу і мають відмітку у паспорті)

інформує про намір провадити плановану діяль-
ність та оцінку її впливу на довкілля.

1. Інформація про суб'єкта господарювання.

Україна, 01021, місто Київ, КЛОВСЬКИЙ УЗВІЗ, бу-
динок 9/1

(місцезнаходження юридичної особи або місце провадження діяльності
фізичної особи - підприємця (поштовий індекс, адреса), контактний
номер телефону)

2. Планована діяльність, її характеристика, тех-
нічні альтернативи.

Планована діяльність, її характеристика.

Планованою діяльністю є продовження прова-
дження господарської діяльності Червонопартизан-
ського підземного сховища газу (ПСГ) Мринського
виробничого управління підземного зберігання газу
(ВУПЗГ) акціонерного товариства «Укртрансгаз»
(далі – АТ «Укртрансгаз»), що розташоване за адре-
сою: Україна, 17114, Чернігівська область, Ніжинський
район, село Плоске, вулиця Лісова, 02. Червонопарти-
занське ПСГ є діючим об'єктом, що створений для
забезпечення надійності газопостачання споживачів.
Телефон АТ «Укртрансгаз»: (044) 461-20-15.

Технічна альтернатива 1.

На Червонопартизанському ПСГ здійснюються

такі основні технологічні процеси: приймання, зака-
чування, зберігання, відбирання і підготовлення газу
до транспортування та подавання його в магістраль-
ний газопровід; компримування газу; охолодження
газу після компримування; вимірювання та кон-
троль технологічних параметрів та управління
технологічними процесами; обліковування кількості
газу. Для здійснення вищезазначених процесів ви-
користовуються наступні об'єкти, системи та вузли:
видобувно-нагнітальні, спостережні, контрольні та
геофізичні свердловини, а також свердловини, що лік-
відовані після буріння, та свердловини на геологічно-
му збереженні; шлейфи експлуатаційних свердловин,
збірні колектори; установки системи збору і підготов-
ки газу – газозбірний пункт (ГЗП), установка комп-
лексної підготовки газу; системи газопостачання ГЗП;
системи енергопостачання ГЗП, що забезпечується
комплексом технічних засобів та за допомогою основ-
ного енергетичного обладнання – силових трансфор-
маторів (1-3 габаритів), електропідстанцій напругою
10/0,4 кВ, кабельних і повітряних ЛЕП напругою 10 кВ
і 0,4 кВ, конденсаторних установок, перетворюваль-
них пристроїв; системи вентиляції ГЗП; резервуар-
ний парк; склад діетиленгілколю (ДЕГ); допоміжне
обладнання; будівлі та споруди; система підготовки
паливного газу; система тепlopостачання; системи
водопостачання та водовідведення. Для очистки ви-
робничо-побутових стоків з майданчиків Мринського
ВУПЗГ експлуатується станція біологічної очистки
(СБО) стоків, що розташована за адресою Україна,
17114, Чернігівська область, Ніжинський район, село
Плоске, вулиця Лісова, 01. На території СБО стоків
розміщено наступні об'єкти: виробничо-побутову
будівлю, приймальну камеру, установку біологічного
очищення «Джерело», установку біологічного очи-
щення КУ-200 (резервна), муловий майданчик (муло-
ва карта №1, мулова карта №2), КНС дренажної води,
контактний резервуар, майданчик для зневоднення
мішків, компресорну повітря, установку зневоднення
«Драймат», випускний колодязь. Червонопартизан-
ське ПСГ та СБО стоків тісно пов'язані між собою і при
оцінці провадження господарської діяльності розгля-
даються як єдиний технологічний об'єкт Мринського
ВУПЗГ АТ «Укртрансгаз». Будівництво нових будин-
ків і споруд, реконструкція, технічне переоснащення,
капітальний ремонт та перепрофілювання об'єктів
Червонопартизанського ПСГ в рамках провадження
планованої діяльності не передбачається.

Технічна альтернатива 2.

Аналогічно технічній альтернативі 1, з урахуван-
ням монтажу та подальшої експлуатації додаткового
обладнання для аварійного електропостачання Чер-
вонопартизанського ПСГ – газового генератора типу
Акса АСГ 2000 (або аналогічного за параметрами) по-
тужністю 2500 кВА.

3. Місце провадження планованої діяльності, те-
риторіальні альтернативи.

Чернігівська обл. Ніжинський р-н Плоске

3.1 Територіальні громади, які можуть зазнати
впливу планованої діяльності.

Мринська сільська об'єднана територіальна

громада Ніжинського району Чернігівської області
Носівська міська територіальна громада Ніжинського району Чернігівської області

Місце провадження планованої діяльності: територіальна альтернатива 1.

Чернігівська обл. Ніжинський р-н Плоске .

В адміністративному відношенні Червонопартизанське ПСГ та СБО стоків розташовані на території Мринської сільської об'єднаної територіальної громади (ОТГ) Ніжинського району Чернігівської області – земельні ділянки загальною площею 112,6 га (відповідно державного акту на право постійного користування землею серія ЧН № 000033 виданий 27.04.1995 р.). Найближчими населеними пунктами до території провадження планованої діяльності є с. Мрин та с. Плоске, що входять до складу Мринської сільської ОТГ. Також в зону впливу підприємства, що складає 3500 м, частково потрапляють землі Носівської міської ОТГ. Розміри нормативної санітарно-захисної зони (СЗЗ) від джерел викиду Червонопартизанського ПСГ та СБО стоків Мринського ВУПЗГ витримані у повному обсязі – розміщення підприємства відповідає чинним санітарними правилами та вимогам планування та забудови населених пунктів. В межах СЗЗ відсутні об'єкти природо-заповідного фонду, спортивно-оздоровчого, курортного і рекреаційного призначення, пам'ятки архітектури, історії і культури.

Місце провадження планованої діяльності: територіальна альтернатива 2.

Чернігівська обл. Ніжинський р-н Плоске .

Враховуючи, що реалізація планованої діяльності здійснюватиметься в межах наявної інфраструктури діючого об'єкта, розгляд територіальної альтернативи 2 є недоцільним. Планована діяльність не передбачає освоєння нових земельних ділянок або зміну цільового призначення існуючих, а також не зумовлює додаткового залучення земельних ресурсів поза межами вже освоєної території.

4. Соціально-економічний вплив планованої діяльності.

Соціально-економічний вплив планованої діяльності має позитивний характер, враховуючи наступні аспекти: ведення господарської діяльності відповідно до сучасних енергетичних стратегій, спрямованих на енергоефективність та надійність; забезпечення стабільного газопостачання у пікові періоди споживання, що підвищує енергетичну безпеку як регіону, так і країни в цілому, що особливо важливо в умовах енергетичної нестабільності та геополітичних викликів; забезпечення безперебійної експлуатації підземного сховища газу та надійного постачання газу; стримання різких цінових коливань на ринку енергоносіїв, що позитивно впливає на населення та промислових споживачів; збільшення надходжень у місцевий та державний бюджет за рахунок сплати підприємством податків; покращення економічного потенціалу регіону; забезпечення робочими місцями місцевого населення, безпосередньо на об'єкті, а також в суміжних галузях (технічне обслуговування, транспорт, логістика, охорона тощо). Також, на об'єкті, що розглядається, впроваджено ряд природоохоронних,

ресурсозберігаючих, енергоефективних та запобіжних заходів, які націлені на забезпечення допустимого антропогенного навантаження господарської діяльності на умови життєдіяльності населення та дотримання фундаментальних принципів сталого розвитку.

5. Загальні технічні характеристики, у тому числі параметри планованої діяльності (потужність, довжина, площа, обсяг виробництва тощо).

Технологічний процес експлуатації Червонопартизанського ПСГ складається з двох сезонів: закачування газу в ПСГ та відбору газу із ПСГ. Календарно, початок і кінець кожного сезону визначається на підставі затвердженого балансу газу в ПСГ та режимів експлуатації ПСГ АТ «Укртрансгаз». Проектна максимальна продуктивність ГЗП під час відбирання газу із ПСГ становить – 14,0 млн м³/д, під час закачування – 11,0 млн м³/д за мінімального тиску 2,75 МПа (28,0 кгс/см²) та максимально допустимому тиску 5,31 МПа (54,2 кгс/см²). Продовження господарської діяльності Червонопартизанського ПСГ передбачається здійснювати у відповідності до матеріалів Звіту про науково-дослідну роботу «Розроблення коректив до технологічного проекту циклічної експлуатації Червонопартизанського ПСГ (заклучний). Робота № 1.6.17-144/2013-2015, етап 3», Регламенту з експлуатації технологічного обладнання Червонопартизансько ПСГ АТ «Укртрансгаз», виробничих, посадових і робочих інструкцій та за технологічними схемами, які розробляють у виробничих службах на основі інструкцій підприємств-виробників технологічного обладнання, а також національних та галузевих нормативних документів. Червонопартизанське ПСГ та СБО стоків забезпечені всіма необхідними інженерними мережами та існуючими комунікаціями. Система газопостачання планованого об'єкта забезпечує постачання природного газу з надлишковим тиском до 1,2 МПа і включає мережу підземних, надземних та внутрішніх газопроводів, які об'єднують окремі технологічні об'єкти та системи споживання паливного газу. Зокрема, система охоплює газопровід для подачі паливного газу до блоків регенерації ДЕГ, газопостачання котельного обладнання, а також системи опалення СБО стоків і пункту вимірювання газу. Для забезпечення безперебійного функціонування системи передбачені відповідні обліково-регулювальні пристрої, засоби зниження тиску, перекирвна арматура та елементи контролю. Система електропостачання планованого об'єкта здійснюється через комплекс технічних засобів, що включає: силові трансформатори (габарити 1 - 3); електропідстанції з напругою 10/0,4 кВ; кабельні та повітряні лінії електропередач (ЛЕП) напругою 10 кВ і 0,4 кВ; конденсаторні установки; перетворювальні пристрої. Технічною альтернативою 2 передбачається встановлення та подальша експлуатація додаткового газового генератора типу Акса АСГ 2000 (або аналогічного за параметрами) потужністю 2500 кВА. Система теплопостачання Червонопартизанського ПСГ включає: газові котли №№ 1, 2, які забезпечують опалення виробничо- побутових приміщень (модель НИИСТУ-5 потужністю 0,82 МВт); теплові мережі, обладнані відключаючими вузлами та теплообмінним обладнанням; установку

хімічного водоочищення типу ВПУ-2,5, що забезпечує підготовку води для потреб системи теплопостачання. Опалення операторної будівлі СБО стоків здійснюється газовим котлом типу Данко-10С. Водопостачання планованого об'єкту на питні, санітарно-гігієнічні та виробничі потреби здійснюється з ДКС Мрин по двом сталевим водопроводам. Використання води здійснюється з підземних джерел – артезіанських свердловин №1, №2, №7, що розміщені на ДКС з дотриманням зон їх санітарної охорони (ЗСО). Від свердловин вода подається у два резервуари запасу води загальним об'ємом 500 м³. Облік води ведеться приладами обліку розміщених на кожній свердловині. Водовідведення виробничо-побутових стоків здійснюється на власну СБО стоків Мринського ВУПЗГ продуктивністю 200 м³/доба (73 тис.м³/рік), що функціонує на базі установки біологічної очистки «Джерело» і установки КУ-200 (резервна). Після очищення та незараження стічні води через випускний колодязь по каналу скидаються в р. Остер за межами с. Мрин Носівського району Чернігівської області на умовах та з дотриманням лімітів, встановлених Дозволом на спеціальне водокористування. Територія Червонопартизанського ПСГ та СБО стоків упорядкована: покриття площадок, майданчиків, під'їздів та проїздів виконано з твердого неруйнівного і непроникного для небезпечних речовин покриття; виконано озеленення території; вертикальне планування території виконано в ув'язці з існуючим рельєфом, з урахуванням організації відведення дощових та талих вод; по периметру територія огорожена парканом; місця тимчасового зберігання відходів організовані з урахуванням екологічних та санітарно-епідеміологічних вимог. До свердловин існують ґрунтові під'їзні дороги. Підприємство працює у закритому режимі, цілодобово. Загальна кількість працюючих – 48 осіб (в т. ч. на СБО стоків – 4 особи).

6. Екологічні та інші обмеження планованої діяльності за альтернативами:

щодо технічної альтернативи 1.

При провадженні планованої діяльності необхідним фактором є дотримання наступних екологічних та інших обмежень: дотримання дозволених обсягів викидів забруднюючих речовин в атмосферне повітря стаціонарними джерелами; дотримання встановлених лімітів забору та використання підземних вод, а також лімітів скиду забруднюючих речовин у поверхневі водні об'єкти; дотримання допустимих рівнів шуму та вібрації; дотримання допустимих рівнів соціального ризику та ризику впливу об'єкта на здоров'я населення; дотримання природоохоронного законодавства у сфері управління відходами; дотримання правил пожежної безпеки та техніки безпеки; дотримання вимог щодо впорядкування своєї території; дотримання нормативів ДБН В.2.5-20:2018 «Газопостачання»; дотримання екологічних умов провадження планованої діяльності, визначених у висновку з оцінки впливу на довкілля; дотримання інших вимог санітарно-епідеміологічного законодавства.

щодо технічної альтернативи 2.

Аналогічно технічній альтернативі 1.

щодо територіальної альтернативи 1.

Подальшу діяльність планованого об'єкту передбачається здійснювати в межах відведених у встановленому законодавством України порядку земельних ділянок та у відповідності до їх цільового призначення, будівельних, санітарно-гігієнічних норм та діючих містобудівних умов та обмежень. Для об'єкту, що розглядається, враховані вимоги щодо забезпечення організації СЗЗ відповідно до «Державних санітарних правил планування та забудови населених пунктів (ДСП 173-96)», затверджених наказом Міністерства охорони здоров'я України від 19.06.96 р. № 173.

щодо територіальної альтернативи 2.

Територіальна альтернатива 2 не розглядається.

7. Необхідна еколого-інженерна підготовка і захист території за альтернативами:

щодо технічної альтернативи 1.

Червонопартизанське ПСГ є діючим об'єктом, для якого необхідна еколого-інженерна підготовка і захист території була виконана на стадії будівництва з урахуванням вимог Державних будівельних норм і правил та Державних стандартів та нормативних документів у сфері захисту території від шкідливої (руйнівної) дії небезпечних геологічних процесів. Здійснення додаткових заходів з еколого-інженерної підготовки і захисту території в рамках провадження планованої діяльності не передбачається.

щодо технічної альтернативи 2.

Аналогічно технічній альтернативі 1, включаючи дотримання технічних умов до встановлення газового генератора.

щодо територіальної альтернативи 1.

Червонопартизанське ПСГ є діючим об'єктом. Здійснення додаткових заходів з еколого-інженерної підготовки і захисту території в рамках провадження планованої діяльності не передбачається.

щодо територіальної альтернативи 2.

Територіальна альтернатива 2 не розглядається.

8. Сфера, джерела та види можливого впливу на довкілля:

щодо технічної альтернативи 1.

1. Клімат. Планована діяльність не належить до видів діяльності, що супроводжуються інтенсивними тепловими викидами, значним утворенням водяної пари і парникових газів, та яка може вплинути на клімат і мікроклімат в прилеглий місцевості та призвести до будь-яких серйозних змін кліматичних показників регіону в цілому. 2. Атмосферне повітря. Джерелами викидів забруднюючих речовин в атмосферне повітря на Червонопартизанському ПСГ та СБО стоків є технологічні свічі, побутові котли опалення, підігрівач газу, ємності зберігання діетиленгліколю, технологічне обладнання каналізаційних очисних споруд, установки регенерації інгібітору та електролізуна установка незараження води. Загальна кількість джерел викиду – 155 джерел (139 – організованих, 16 – неорганізованих). При цьому в атмосферне повітря потрапляють наступні забруднюючі речовини: оксид вуглецю, метан, залізо та його сполуки (у перерахунку на залізо), манган та його сполуки (у перерахунку на діоксид мангану), речовини у вигляді суспендованих

твердих частинок недиференційованих за складом, оксиди азоту (у перерахунку на діоксид азоту [NO + NO₂]), азоту (I) оксид [N₂O], аміак, сірки діоксид, неметанові леткі органічні сполуки (НМЛОС), хлор та сполуки хлору (у перерахунку на хлор), фтор та його сполуки (у перерахунку на фтор), фтористий водень, вуглецю діоксид. Викиди забруднювальних речовин від об'єкту планованої діяльності здійснюються в межах дозволених нормативів відповідно до чинного Дозволу на викиди забруднюючих речовин в атмосферне повітря стаціонарними джерелами для об'єкта II групи – наднормативного забруднення атмосферного повітря та погіршення умов проживання місцевого населення, зумовленого провадженням планованої діяльності, не очікується.

3. Водне середовище. Джерелами водопостачання на питні і санітарно-гігієнічні та виробничі потреби планованого об'єкту є 3 артезіанські свердловини, що розміщені на території ДКС Мрин з дотриманням їх зон санітарної охорони (ЗСО). Експлуатація артезіанських свердловин проводиться з дотриманням встановлених лімітів на водозабір і водокористування та з виконанням заходів щодо вимог санітарного та природоохоронного законодавства. Водовідведення виробничо-побутових стоків з Червонопартизанського ПСГ здійснюється по напірному трубопроводу на власну СБО стоків (продуктивність 200 м³/доба, 73 тис.м³/рік) і далі по каналу в р. Остер за межами с. Мрин Носівського району Чернігівської області з дотриманням встановлених лімітів. Забруднення довкілля не очищеними або недостатньо очищеними стічними водами не очікується.

4. Ґрунти. Під час провадження планованої діяльності не передбачається знімання шару ґрунту та проведення рекультивційних робіт. Територія майданчиків упорядкована: покриття площадок, майданчиків, під'їздів та проїздів виконано з твердого неруйнівного і непроникного для небезпечних речовин покриття; виконано озеленення території; вертикальне планування території виконано в ув'язці з існуючим рельєфом, з урахуванням організації відведення дощових та талих вод; по периметру територія огорожена парканом; місця тимчасового зберігання відходів, до їх передачі спеціалізованим організаціям у сфері управління відходами, організовані з урахуванням екологічних та санітарно-епідеміологічних вимог. До свердловин існують ґрунтові під'їзні дороги. Ділянки, на яких розміщено свердловини ПСГ забетоновані. З урахуванням впроваджених проектних рішень та охоронних заходів, хімічного, біологічного чи радіоактивного забруднення ґрунту, зумовленого провадженням планованої діяльності, не передбачається.

5. Рослинний і тваринний світ. Планована діяльність здійснюватиметься в межах існуючих майданчиків, що характеризується наявністю виробничих будівель, споруд, мереж і комунікацій, тому втручання в природні комплекси не здійснюватиметься. Представників флори та фауни, що підлягають охороні відповідно до законодавства України та міжнародних договорів, в межах та в безпосередній близькості до об'єкту планованої діяльності не зафіксовано.

6. Природні території та об'єкти. Територія провадження планованої діяльності не відноситься до територій та об'єктів природно-заповідного фонду

України. З урахуванням того, що планована діяльність не передбачає розширення меж існуючого об'єкта, нового будівництва або втручання в природні біотопи, її вплив на природні території та об'єкти оцінюється як допустимий. Наявність огороження і технічної інфраструктури забезпечує ізоляцію промислового середовища від навколишніх природних ландшафтів.

7. Культурна спадщина. На території провадження планованої діяльності не обліковуються пам'ятки архітектури, історії, археології та монументального мистецтва національного і місцевого значення. Вплив на об'єкти культурної спадщини, зумовлений провадженням планованої діяльності, не передбачається.

8. Здоров'я та умови проживання населення. Під час провадження планованої діяльності не очікується понаднормативного акустичного, вібраційного, світлового, теплового, радіаційного забруднення та випромінювання. Вплив на здоров'я та умови проживання місцевого населення знаходитиметься в межах доступних нормативних значень.

9. Навколишнє техногенне середовище. Провадження планованої діяльності не передбачає впливу на промислові і житлово-цивільні об'єкти, наземні і підземні споруди та інші елементи техногенного середовища. Знесення чи перенесення існуючих ЛЕП та інших мереж і комунікацій не передбачається. Вплив на об'єкти техногенного середовища, зумовлений провадженням планованої діяльності, не передбачається.

щодо технічної альтернативи 2.

Аналогічно технічній альтернативі 1 з урахуванням додаткових викидів забруднюючих речовин при експлуатації газового генератора типу Aksa ACG 2000 (або аналогічного за параметрами) потужністю 2500 кВА,

щодо територіальної альтернативи 1.

1. Земельні ресурси. При провадженні планованої діяльності передбачається використання земельних ділянок у відповідності до їх цільового призначення, будівельних, санітарно-гігієнічних норм та діючих містобудівних умов та обмежень. Додаткове використання земельних ресурсів, зумовлене провадженням планованої діяльності, не передбачається.

2. Рельєф та ландшафт. Змін існуючого рельєфу і ландшафту території, зумовленого провадженням планованої діяльності, не передбачається.

3. Геологічне середовище. Підземне зберігання газу є чинником техногенного впливу на геологічне середовище через пласт-колектор та свердловини. У процесі експлуатації ПСГ забруднення геологічного середовища спричиняється міграцією газів у верхні горизонти. З метою оцінки техногенних змін при підземному зберіганні газу проводиться моніторинг, що забезпечує контроль за рівнями впливу. У процесі експлуатації ПСГ з урахуванням прийнятих проектних рішень вплив на геологічне середовище буде в межах допустимого.

щодо територіальної альтернативи 2.

Територіальна альтернатива 2 не розглядається.

9. Належність планованої діяльності до першої чи другої категорії видів діяльності та об'єктів, які можуть мати значний вплив на довкілля та підлягають оцінці впливу на довкілля (зазначити відповідний пункт і частину статті 3 Закону України "Про оцінку

впливу на довкілля”).

Друга категорія

4 Енергетичну промисловість Енергетичну промисловість: зберігання та переробка вуглеводневої сировини (газу природного, газу сланцевих товщ, газу, розчиненого у нафті, газу центрально-басейнового типу, газу (метану) вугільних родовищ, конденсату, нафти, бітуму нафтового, скрапленого газу); поверхнєве та підземне зберігання викопного палива чи продуктів їх переробки на площі 500 квадратних метрів і більше або об'ємом (для рідких або газоподібних) 15 кубічних метрів і більше; промислове брикетування кам'яного і бурого вугілля; гідроелектростанції на річках незалежно від потужності; гідроакумуючі електростанції (ГАЕС); вітрові парки, вітрові електростанції, що мають дві і більше турбіни або висота яких становить 50 метрів і більше;»

10. Найявність підстав для здійснення оцінки транскордонного впливу на довкілля (в тому числі наявність значного негативного транскордонного впливу на довкілля та перелік держав, довкілля яких може зазнати значного негативного транскордонного впливу (зацеплених держав).

Підстав немає

11. Планований обсяг досліджень та рівень деталізації інформації, що підлягає включенню до звіту з оцінки впливу на довкілля.

Планований обсяг досліджень та рівень деталізації інформації, що підлягає включенню до звіту з оцінки впливу на довкілля, визначається відповідно до Закону України «Про оцінку впливу на довкілля» та Загальних методичних рекомендацій щодо змісту та порядку складання звітів з оцінки впливу на довкілля, затверджених Наказом Міністерства захисту довкілля та природних ресурсів України від 15.03.2021 № 193.

12. Процедура оцінки впливу на довкілля та можливості для участі в ній громадськості.

Планована суб'єктом господарювання діяльність може мати значний вплив на довкілля і, отже, підлягає оцінці впливу на довкілля відповідно до Закону України “Про оцінку впливу на довкілля”. Оцінка впливу на довкілля - це процедура, що передбачає:

підготовку суб'єктом господарювання звіту з оцінки впливу на довкілля; проведення громадського обговорення планованої діяльності;

аналіз уповноваженим органом звіту з оцінки впливу на довкілля, будь-якої додаткової інформації, яку надає суб'єкт господарювання, а також інформації, отриманої від громадськості під час громадського обговорення, під час здійснення процедури оцінки транскордонного впливу, іншої інформації;

надання уповноваженим органом мотивованого висновку з оцінки впливу на довкілля, що враховує результати аналізу, передбаченого абзацом п'ятим цього пункту;

врахування висновку з оцінки впливу на довкілля у рішенні про провадження планованої діяльності, зазначеного у пункті 14 цього повідомлення.

У висновку з оцінки впливу на довкілля

уповноважений орган, виходячи з оцінки впливу на довкілля планованої діяльності, визначає допустимість чи обґрунтовує недопустимість провадження планованої діяльності та визначає екологічні умови її провадження.

Забороняється розпочинати провадження планованої діяльності без оцінки впливу на довкілля та отримання рішення про провадження планованої діяльності.

Процедура оцінки впливу на довкілля передбачає право і можливості громадськості для участі у такій процедурі, зокрема на стадії обговорення обсягу досліджень та рівня деталізації інформації, що підлягає включенню до звіту з оцінки впливу на довкілля, а також на стадії розгляду уповноваженим органом поданого суб'єктом господарювання звіту з оцінки впливу на довкілля.

На стадії громадського обговорення звіту з оцінки впливу на довкілля протягом щонайменше 25 робочих днів громадськості надається можливість надавати будь-які зауваження і пропозиції до звіту з оцінки впливу на довкілля та планованої діяльності, а також взяти участь у громадських слуханнях. Детальніше про процедуру громадського обговорення звіту з оцінки впливу на довкілля буде повідомлено в оголошенні про початок громадського обговорення.

У період воєнного стану в Україні громадські слухання проводяться у режимі відеоконференції, про що зазначається в оголошенні про початок громадського обговорення звіту з оцінки впливу на довкілля та у звіті про громадське обговорення.

13. Громадське обговорення обсягу досліджень та рівня деталізації інформації, що підлягає включенню до звіту з оцінки впливу на довкілля.

Протягом 12 робочих днів з дня оприлюднення цього повідомлення на офіційному веб-сайті уповноваженого органу громадськість має право надати уповноваженому органу, зазначеному у пункті 15 цього повідомлення, зауваження і пропозиції до планованої діяльності, обсягу досліджень та рівня деталізації інформації, що підлягає включенню до звіту з оцінки впливу на довкілля.

Надаючи такі зауваження і пропозиції, вкажіть реєстраційний номер справи про оцінку впливу на довкілля планованої діяльності в Єдиному реєстрі з оцінки впливу на довкілля (зазначений на першій сторінці цього повідомлення). Це значно спростить процес реєстрації та розгляду Ваших зауважень і пропозицій.

У разі отримання таких зауважень і пропозицій громадськості вони будуть розміщені в Єдиному реєстрі з оцінки впливу на довкілля та передані суб'єкту господарювання (протягом трьох робочих днів з дня їх отримання). Особи, що надають зауваження і пропозиції, своїм підписом засвідчують свою згоду на обробку їх персональних даних. Суб'єкт господарювання під час підготовки звіту з оцінки впливу на довкілля зобов'язаний врахувати повністю, врахувати частково або обґрунтовано відхилити зауваження і пропозиції громадськості, надані у процесі громадського обговорення обсягу досліджень та рівня деталізації інформації, що підлягає включенню до звіту з оцінки впливу

на довкілля. Детальна інформація про це включається до звіту з оцінки впливу на довкілля.

14. Рішення про провадження планованої діяльності.

Відповідно до законодавства рішенням про провадження даної планованої діяльності буде

Висновку з оцінки впливу на довкілля

(вид рішення відповідно до частини першої статті 11 Закону України «Про оцінку впливу на довкілля»)

що видається Департаментом екології та природних ресурсів Чернігівської обласної державної адміністрації

(орган, до повноважень якого належить прийняття такого рішення)

Інших документів дозвільного характеру, передбачених законодавством, за умови що вони передбачають встановлення (затвердження) змін у діяльності, затвердженій схваленій рішенням про провадження планованої діяльності або подовження строків її провадження (згідно пункту 9 статті 9 ЗУ «Про оцінку впливу на довкілля»).

(вид рішення відповідно до частини першої статті 11 Закону України «Про оцінку впливу на довкілля»)

що видається _____
(орган, до повноважень якого належить прийняття такого рішення)

15. Усі зауваження і пропозиції громадськості до планованої діяльності, обсягу досліджень та рівня деталізації інформації, що підлягає включенню до звіту з оцінки впливу на довкілля, необхідно надсилати до

Департамент екології та природних ресурсів Чернігівської обласної державної адміністрації, 14000, Україна, Чернігівська область, м. Чернігів, проспект Миру, будинок 14, deko.post@cg.gov.ua, (0462) 67-48-72, Ганжа Валентина Юріївна – начальник відділу оцінки впливу на довкілля управління природних ресурсів та оцінки впливу на довкілля

(найменування уповноваженого органу, поштова адреса, електронна адреса, номер телефону та контактна особа)

{Додаток 2 із змінами, внесеними згідно з Постановою КМ № 824 від 14.09.2020}

НРСЛ ШУКАЄ АЛЬТЕРНАТИВНІ ДЖЕРЕЛА НАФТИ ЧЕРЕЗ МОЖЛИВІ САНКЦІЇ

Індійська нафтова корпорація Hindustan Petroleum Corp. шукає альтернативну нафту, щоб захистити себе, якщо вона припинить купувати російську нафту через вищі ціни й санкції, заявив її голова Вікаш Каушал.

Індійські державні нафтопереробні заводи (НПЗ) призупинили купівлю імпортованої російської нафти, оскільки вона стала дорогою, а президент Дональд Трамп погрожував накласти штраф на південноазійську країну за купівлю російської нафти. Трамп вирішив запровадити додаткове 25%-ве мито на індійські товари, посиляючись на постійний імпорт російської нафти Нью-Делі, що різко загостило напруженість між двома країнами після того, як торговельні перемовини зайшли в глухий кут. Каушал сказав, що хоча офіційної директиви уряду щодо купівлі російської нафти не було, споживання російської нафти НРСЛ у червневому кварталі впало до 13,2% через зменшення знижок. «Це не з якоїсь

геополітичної причини. Це було економічне рішення, засноване на тому, що нам потрібно було для роботи наших НПЗ», – пояснив він під час телефонної розмови з аналітиками. З його слів, НРСЛ залишається відкритою для купівлі російської нафти, якщо ціна на неї знову стане конкурентною. Каушал також додав, що компанія зможе покрити фінансові втрати, оскільки вона вже скоротила обсяги перероблення російської нафти.

GEOnews

ЧИ БЕЗПЕЧНО ДЛЯ ЗДОРОВ'Я ПОВТОРНО КИП'ЯТИТИ ВОДУ

Багато хто залишає воду в чайнику після закипання та використовує її повторно, аби не витратити час. Проте іноді подібна практика може викликати суперечки в сім'ях, адже дехто вважає, що це може бути шкідливим для здоров'я. Так чи можна повторно кип'ятити воду у чайнику?

Повторне кип'ятіння може змінити смак води, і вся причина полягає в концентрації мінералів та розчинених речовин, які залишаються після

випаровування частини води. Особливо це помітно, якщо використовується вода низької якості.

Якщо вода стоїть довго у чайнику, вона може стати середовищем для розмноження мікроорганізмів. У таких випадках повторне кип'ятіння навпаки допоможе знищити бактерії.

Регулярне повторне кип'ятіння може впливати на сам чайник, але залежно від матеріалу утворення накипу та відкладень може відбуватись швидше. Це не лише погіршуватиме смак води, а й скорочуватиме термін служби чайника. Накип знижує ефективність нагрівального елемента, що з часом може призвести до того, що чайник перестане працювати.

Деякі фахівці стверджують, що повторне кип'ятіння може сприяти накопиченню шкідливих речовин, таких як нітрати, фториди або навіть важкі метали. Це актуально, якщо початкова якість води була низькою. Проте для більшості людей така ситуація не несе серйозної загрози, якщо вода була чистою та якісною, а чайник виготовлений із якісних матеріалів.

НВ ПРО

ІНФОРМАЦІЯ ПРО ОТРИМАННЯ ВИСНОВКУ З ОЦІНКИ ВПЛИВУ НА ДОВКІЛЛЯ

На виконання п. 4 Ст. 4 ЗУ «Про оцінку впливу на довкілля», ТОВ «Арцизька ВЕС» інформує про отримання Висновку з оцінки впливу на довкілля №05-08/12909/1 від 08.08.2025 р., що виданий Департаментом екології та природних ресурсів Одеської ОДА. Детальна інформація щодо планованої діяльності та Висновок з оцінки впливу на довкілля наведено в Єдиному державному реєстрі з оцінки впливу на довкілля (Реєстраційний № справи в Єдиному Реєстрі з ОВД -12909).

Жива і дієва любов Митрополита Андрея Шептицького до Бога, ближніх та природи – тема Екодня на парафії пророка Іллі у с. Стоянів

4 серпня 2025 року у селі Стоянів, на парафії пророка Іллі Радехівського деканату Сокальсько-Жовківської єпархії, відбувся духовно-екологічний захід – Екодень, присвячений 160-й річниці від дня народження праведного Митрополита Андрея Шептицького. Ініціатором події став парох парафії о. Олексій Лупій, а провів захід – о. Юрій Годись, голова екологічної комісії Сокальсько-Жовківської єпархії.

День розпочався молитвою у храмі, де всі спільно звернулися

до Бога словами молитви про мудрість, складеної самим Митрополитом Андреем. Це стало духовним налаштуванням на весь день.

Саме у храмі о. Юрій Годись розповів дітям про життя і служіння Праведного Митрополита, звертаючи увагу на його любов до природи, турботу про освіту, сиріт і національну культуру. Основою для розповіді став Екокалендар УГКЦ 2025 року, присвячений темі екологічної відповідальності християн в контексті постаті Митрополита Андрея.

Після цього учасники перейшли до катехитичної школи імені Митрополита Андрея, де переглянули пізнавальний мультфільм «Андрей Шептицький – Світло любові», який живо представив дітям життєвий шлях цього великого душпастиря.

Відтак на подвір'ї храму, та в катехитичному класі відбулися активні ігри та творча програма, яка включала: командні змагання між командами «Ромашки» та «Зірочки»; мемуру «ЕкоХата», у

якій діти вчилися, як зробити будинок енергоефективним і дружним до довкілля; екогру – конструктор ДОКА: «Альтернативна енергія», завдяки якій присутні вивчали відновні джерела енергії та власноруч збирали модель сонячної станції; «Валізу енергоефективності» – повну лайфхаків для заощадження природних дарів та підвищення енергоефективності щоденного життя; відео-подорож у Всесвіт, яка стала чудовою нагодою замислитися над Божим творінням і нашою відповідальністю за нього; еко-

розмальовки та майстер-клас від імені Олі з розпису камінців. А ще читали екоказку про Митрополита Андрея: «Молитва за Божі створіння», виданої цьогоріч Екобюро УГКЦ з нагоди 160-річчя його народження.

Цей день став прикладом того, як духовність, тема піклування про природу та дитяча радість можуть гармонійно поєднуватися у житті парафії.

Інформаційна служба Бюро УГКЦ з питань екології

У літньому таборі «Граї і зростай» зростали духовно й в любові до Божого створіння

31 липня 2025 року на парафії Різдва Пресвятої Богородиці УГКЦ в місті Ірпінь пройшов захоплюючий і пізнавальний літній табір «Граї і зростай», організований у межах канікул із Богом за ініціативи та підтримки фахівців БФ «Карітас-Київ». Щодня дітлахи не лише активно проводили час, брали участь в іграх, майстер-класах та спільних молитвах, а й пізнавали важливі християнські цінності, навички життя в спільноті та відповідальність перед Богом і ближніми.

Особливим і натхненним мо-

ментом стала зустріч з референтом Бюро УГКЦ з питань екології в Київській Архієпархії о. Романом Романовичем на тему «Плекання відповідальності за створіння під час літніх таборів».

Отець Роман доступно та захопливо розповів дітям про важливість турботи про довкілля, як прояву любові до Бога Творця. Учасники дізналися зокрема про правила сортування сміття та чому воно важливе; про небезпечні відходи, які шкодять природі й здоров'ю; про те, що таке енергоефективність і як зберігати енер-

гію вдома, а також як можна змінювати світ на краще, починаючи з малих щоденних вчинків.

Особливої уваги заслуговує демонстрація «ековалізи», яка стала справжнім відкриттям для дітей. Через практичні приклади та наочні матеріали діти зрозуміли, як відрізнити засоби енергозбереження від енергоефективних технологій, і як це може допомогти в боротьбі з кліматичними змінами.

У кінці зустрічі кожен учасник отримав церковно-екологічний

календар та подарункові книжки від Екобюро УГКЦ – щоб і вдома разом із родиною поглиблювати знання про відповідальне ставлення до світу.

???? Голоси учасників:

«Це був найцікавіший день табору! Тепер я знаю, як берегти природу, і хочу сам зробити вдома коробку для батарейок!» – Назар, 10 років

«Мені сподобалась молитва, бо вона допомогла зрозуміти, що дбати про Землю – це теж служи-

ти Богові!»

– Христинка, 8 років

Досвід зустрічі показує, наскільки важливим є поєднання духовного виховання з екологічною просвітою. Саме через любов до природи діти вчаться любові до Бога, який все створив.

Інформаційна служба Бюро УГКЦ з питань екології

В Олеському деканаті вчилися будувати духовно-екологічні будинки серця

З 7 по 10 серпня у парафії святих Косми та Дам'яна с. Тур'я Олеського деканату Сокальсько-Жовківської єпархії відбувся літній екологічно-катехитичний табір «Будинок мого серця». Ця подія об'єднала дітей у спільній молитві, пізнанні Божого Слова та турботі про довкілля.

Кожен день табору розпочинався молитвою і був наповнений цікавими катехитичними заняттями, екологічними іграми, творчими майстер-класами та спортивними розвагами. Діти вчилися бачити красу Божого творіння, дбати про природу та з вдячністю відкривати серце для Господа.

Референт Бюро УГКЦ з питань екології в Олеському деканаті Сокальсько-Жовківської єпархії отець Юрій Колачник навчав дітей любити Бога через природу, сортувати побутові відходи, ділитися дарами та дякувати Творцеві за дар життя.

«Нехай «будинок» серця кож-

ного з нас завжди буде наповнений Христовим світлом, миром та вдячністю за життя і всю красу Божого творіння», — побажав таборовикам отець-еколог.

Учасники табору висловлюють вдячність Богу та організаторам в особі о. Юрія за цікаву та пізнавальну програму, збройним

Силам України — за захист в час війни, а також аніматорам — за гарно та весело проведений час.

Інформаційна служба Бюро УГКЦ з питань екології

Повідомлення про плановану діяльність, яка підлягає оцінці впливу на довкілля

Додаток 2
до Порядку передачі документації для надання висновку з оцінки впливу на довкілля та фінансування оцінки впливу на довкілля

Дата:
(дата офіційного опублікування в Єдиному реєстрі з оцінки впливу на довкілля (автоматично генерується програмними засобами ведення Єдиного реєстру з оцінки впливу на довкілля не зазначається суб'єктом господарювання)

Реєстраційний номер 13899
(реєстраційний номер справи про оцінку впливу на довкілля планованої діяльності (автоматично генерується програмними засобами ведення Єдиного реєстру з оцінки впливу на довкілля, для паперової версії зазначається суб'єктом господарювання)

ПОВІДОМЛЕННЯ
про плановану діяльність, яка підлягає оцінці впливу на довкілля
АКЦІОНЕРНЕ ТОВАРИСТВО «УКР-ТРАНСГАЗ» 30019801

(повне найменування юридичної особи, код згідно з ЄДРПОУ або прізвище, ім'я та по батькові фізичної особи - підприємця, ідентифікаційний код або серія та номер паспорта (для фізичних осіб, які через свої релігійні переконання відмовляються від прийняття реєстраційного номера облікової картки платника податків та офіційно повідомили про це відповідному контролюючому органу і мають відмітку у паспорті) інформує про намір провадити плановану діяльність та оцінку її впливу на довкілля.

1. Інформація про суб'єкта господарювання.
Україна, 01021, місто Київ, КЛОВ-СЬКИЙ УЗВІЗ, будинок 9/1

(місцезнаходження юридичної особи або місце провадження діяльності фізичної особи - підприємця (поштовий індекс, адреса), контактний номер телефону)

2. Планована діяльність, її характеристика, технічні альтернативи.
Планована діяльність, її характеристика.

Планованою діяльністю є продовження провадження господарської діяльності Червонопартизанського підземного сховища газу (ПСПГ) Мринського виробничого управління підземного зберігання газу (ВУПЗГ) акціонерного товариства «Укртрансгаз» (далі – АТ «Укртрансгаз»), що розташоване за адресою: Україна, 17114, Чернігівська область, Ніжинський район, село Плоске, вулиця Лісова, 02. Червонопартизанське ПСПГ є діючим об'єктом, що створений для забезпечення надійності газопостачання споживачів. Телефон АТ «Укртрансгаз»: (044) 461-20-15.

Технічна альтернатива 1.
На Червонопартизанському ПСПГ здійснюються такі основні технологічні процеси: приймання, закачування, зберігання, відбирання і підготування газу до транспортування та подавання його в магістральний газопровід; компримування газу; охолодження газу після компримування; вимірювання та контроль технологічних параметрів та управління

технологічними процесами; обліковування кількості газу. Для здійснення вищезазначених процесів використовуються наступні об'єкти, системи та вузли: видобувно-нагнітальні, спостережні, контрольні та геофізичні свердловини, а також свердловини, що ліквідовані після буріння, та свердловини на геологічно-

му збереженні; шлейфи експлуатаційних свердловин, збірні колектори; установочні системи збору і підготовки газу – газозбірний пункт (ГЗП), установка комплексної підготовки газу; системи газопостачання ГЗП; системи енергопостачання ГЗП, що забезпечується комплексом технічних засобів та за допомогою основного енергетичного обладнання – силових трансформаторів (1-3 габаритів), електропідстанцій напругою 10/0,4 кВ, кабельних і повітряних ЛЕП напругою 10 кВ і 0,4 кВ, конденсаторних установок, перетворювальних пристроїв; системи вентиляції ГЗП; резервуарний парк; склад діетиленгілколю (ДЕГ); допоміжне обладнання; будівлі та споруди; система підготовки паливного газу; система теплопостачання; системи водопостачання та водовідведення. Для очистки виробничо-побутових стоків з майданчиків Мринського ВУПЗГ експлуатується станція біологічної очистки (СБО) стоків, що розташована за адресою Україна, 17114, Чернігівська область, Ніжинський район, село Плоске, вулиця Лісова, 01. На території СБО стоків розміщено наступні об'єкти: виробничо-побутову будівлю, приймальну камеру, установку біологічного очищення «Джерело», установку біологічного очищення КУ-200 (резервна), муловий майданчик (мулова карта №1, мулова карта №2), КНС дренажної води, контактний резервуар, майданчик для зневоднення мішків, компресорну повітря, установку зневоднення «Драймат», випускний колодязь. Червонопартизанське ПСПГ та СБО стоків тісно пов'язані між собою і при оцінці провадження господарської діяльності розглядаються як єдиний технологічний об'єкт Мринського ВУПЗГ АТ «Укртрансгаз». Будівництво нових будинків і споруд, реконструкція, технічне переоснащення, капітальний ремонт та перепрофілювання об'єктів Червонопартизанського ПСПГ в рамках провадження планованої діяльності не передбачається.

Технічна альтернатива 2.
Аналогічно технічній альтернативі 1, з урахуванням монтажу та подальшої експлуатації додаткового обладнання для аварійного електропостачання Червонопартизанського ПСПГ – газового генератора типу Aksa ACG 2000 (або аналогічного за параметрами) потужністю 2500 кВА.

3. Місце провадження планованої діяльності, територіальні альтернативи.

Чернігівська обл. Ніжинський р-н Плоске

3.1 Територіальні громади, які можуть зазнати впливу планованої діяльності.

Мринська сільська об'єднана територіальна громада Ніжинського району Чернігівської області Носівська міська територіальна громада Ніжинського району Чернігівської області

Місце провадження планованої діяльності: територіальна альтернатива 1. Чернігівська обл. Ніжинський р-н Плоске.

В адміністративному відношенні Червонопартизанське ПСПГ та СБО стоків розташовані на території Мринської сільської об'єднаної територіальної громади (ОТГ) Ніжинського району Чернігівської області – земельні ділянки загальною площею 112,6 га (відповідно державного акту на право постійного користування землею серія ЧН № 000033 виданий 27.04.1995 р.).

Найближчими населеними пунктами до території провадження планованої діяльності є с. Мрин та с. Плоске, що входять до складу Мринської сільської ОТГ. Також в зону впливу підприємства, що

складає 3500 м, частково потрапляють землі Носівської міської ОТГ. Розміри нормативної санітарно-захисної зони (СЗЗ) від джерел викиду Червонопартизанського ПСПГ та СБО стоків Мринського ВУПЗГ витримані у повному обсязі – розміщення підприємства відповідає чинним санітарними правилами та вимогам планування та забудови населених пунктів. В межах СЗЗ відсутні об'єкти природо-заповідного фонду, спортивно-оздоровчого, курортного і рекреаційного призначення, пам'ятки архітектури, історії і культури.

Місце провадження планованої діяльності: територіальна альтернатива 2. Чернігівська обл. Ніжинський р-н Плоске.

Враховуючи, що реалізація планованої діяльності здійснюватиметься в межах наявної інфраструктури діючого об'єкта, розгляд територіальної альтернативи 2 є недоцільним.

Планована діяльність не передбачає освоєння нових земельних ділянок або зміну цільового призначення існуючих, а також не зумовлює додаткового залучення земельних ресурсів поза межами вже освоєної території.

4. Соціально-економічний вплив планованої діяльності.

Соціально-економічний вплив планованої діяльності має позитивний характер, враховуючи наступні аспекти: ведення господарської діяльності відповідно до сучасних енергетичних стратегій, спрямованих на енергоефективність та надійність; забезпечення стабільного газопостачання у пікові періоди споживання, що підвищує енергетичну безпеку як регіону, так і країни в цілому, що особливо важливо в умовах енергетичної нестабільності та геополітичних викликів; забезпечення безперебійної експлуатації підземного сховища газу та надійного постачання газу; стримання ризиків цінових коливань на ринку енергоносіїв, що позитивно впливає на населення та промислових споживачів; збільшення надходжень у місцевий та державний бюджет за рахунок сплати підприємством податків; покращення економічного потенціалу регіону; забезпечення робочими місцями місцеве населення, безпосередньо на об'єкті, а також в суміжних галузях (технічне обслуговування, транспорт, логістика, охорона тощо). Також, на об'єкті, що розглядається, впроваджено ряд природоохоронних, ресурсозберігаючих, енергоефективних та запобіжних заходів, які націлені на забезпечення допустимого антропогенного навантаження господарської діяльності на умови життєдіяльності населення та дотримання фундаментальних принципів сталого розвитку.

5. Загальні технічні характеристики, у тому числі параметри планованої діяльності (потужність, довжина, площа, обсяг виробництва тощо).

Технологічний процес експлуатації Червонопартизанського ПСПГ складається з двох сезонів: закачування газу в ПСПГ та відбору газу із ПСПГ. Календарно, початок і кінець кожного сезону визначається на підставі затвердженого балансу газу в ПСПГ та режимів експлуатації ПСПГ АТ «Укртрансгаз». Проектна максимальна продуктивність ГЗП під час відбирання газу із ПСПГ становить – 14,0 млн м³/д, під час закачування – 11,0 млн м³/д за мінімального тиску 2,75 МПа (28,0 кгс/см²) та максимально допустимого тиску 5,31 МПа (54,2 кгс/см²). Продовження господарської діяльності Червонопартизанського ПСПГ передбачається здійснювати у відповідності до матеріалів Звіту про науково-дослідну роботу «Роз-

роблення коректив до технологічного проекту циклічної експлуатації Червонопартизанського ПСПГ (заклучний). Робота № 1.6.17-144/2013-2015, етап 3», Регламенту з експлуатації технологічного обладнання Червонопартизанського ПСПГ АТ «Укртрансгаз», виробничих, посадових і робочих інструкцій та за технологічними схемами, які розробляють у виробничих службах на основі інструкцій підприємств-виробників технологічного обладнання, а також національних та галузевих нормативних документів. Червонопартизанське ПСПГ та СБО стоків забезпечені всіма необхідними інженерними мережами та існуючими комунікаціями. Система газопостачання планованого об'єкту забезпечує постачання природного газу з надлишковим тиском до 1,2 МПа і включає мережу підземних, надземних та внутрішніх газопроводів, які об'єднують окремі технологічні об'єкти та системи споживання паливного газу. Зокрема, система охоплює газопровід для подачі паливного газу до блоків регенерації ДЕГ, газопостачання котельного обладнання, а також системи опалення СБО стоків і пункту вимірювання газу. Для забезпечення безперебійного функціонування системи передбачені відповідні обліково-регульовальні пристрої, засоби зниження тиску, перекривна арматура та елементи контролю. Система електропостачання планованого об'єкту здійснюється через комплекс технічних засобів, що включає: силові трансформатори (габарити 1 - 3); електропідстанції з напругою 10/0,4 кВ; кабельні та повітряні лінії електропередач (ЛЕП) напругою 10 кВ і 0,4 кВ; конденсаторні установи; перетворювальні пристрої. Технічною альтернативою 2 передбачається встановлення та подальша експлуатація додаткового газового генератора типу Aksa ACG 2000 (або аналогічного за параметрами) потужністю 2500 кВА. Система теплопостачання Червонопартизанського ПСПГ включає: газові котли №№ 1, 2, які забезпечують опалення виробничо-побутових приміщень (модель НІИСТУ-5 потужністю 0,82 МВт); теплові мережі, обладнані відключаючими вузлами та теплообмінним обладнанням; установку хімічного водочистлення типу ВПУ-2,5, що забезпечує підготовку води для потреб системи теплопостачання. Опалення операторної будівлі СБО стоків здійснюється газовим котлом типу Данко-10С. Водопостачання планованого об'єкту на питні, санітарно-гігієнічні та виробничі потреби здійснюється з ДКС Мрин по двом сталевим водопроводам. Використання води здійснюється з підземних джерел – артезіанських свердловин №1, №2, №7, що розміщені на ДКС з дотриманням зон їх санітарної охорони (ЗСО). Від свердловин вода подається у два резервуари запасу води загальним об'ємом 500 м³. Облік води ведеться приладами обліку розміщених на кожній свердловині. Водовідведення виробничо-побутових стоків здійснюється на власну СБО стоків Мринського ВУПЗГ продуктивністю 200 м³/доба (73 тис.м³/рік), що функціонує на базі установки біологічної очистки «Джерело» і установи КУ-200 (резервна). Після очищення та знезараження стічні води через випускний колодязь по каналу скидаються в р. Остер за межами с. Мрин Носівського району Чернігівської області на умовах та з дотриманням лімітів, встановлених Дозволом на спеціальне водокористування. Територія Червонопартизанського ПСПГ та СБО стоків упорядкована: покриття площадок, майданчиків, під'їздів та проїздів виконано з твердого неруйнівного і неперіодичного для небезпечних речовин покриття; виконано озеленення терито-

рії; вертикальне планування території виконано в ув'язці з існуючим рельєфом, з урахуванням організації відведення дощових та талих вод; по периметру території огорожена парканом; місця тимчасового зберігання відходів організовані з урахуванням екологічних та санітарно-епідеміологічних вимог. До свердловин існують ґрунтові під'їзні дороги. Підприємство працює у закритому режимі, улагоджено. Загальна кількість працюючих – 48 осіб (в т. ч. на СБО стоків – 4 особи).

6. Екологічні та інші обмеження планованої діяльності за альтернативами: щодо технічної альтернативи 1.

При провадженні планованої діяльності необхідним фактором є дотримання наступних екологічних та інших обмежень: дотримання дозволених обсягів викидів забруднюючих речовин в атмосферне повітря стаціонарними джерелами; дотримання встановлених лімітів забору та використання підземних вод, а також лімітів викиду забруднюючих речовин у поверхневі водні об'єкти; дотримання допустимих рівнів шуму та вібрації; дотримання допустимих рівнів соціального ризику та ризику впливу об'єкта на здоров'я населення; дотримання природоохоронного законодавства у сфері управління відходами; дотримання правил пожежної безпеки та техніки безпеки; дотримання вимог щодо впровадження своєї території; дотримання нормативів ДБН В.2.5-20:2018 «Газопостачання»; дотримання екологічних умов провадження планованої діяльності, визначених у висновку з оцінки впливу на довкілля; дотримання інших вимог санітарно-епідеміологічного законодавства, щодо технічної альтернативи 2. Аналогічно технічній альтернативі 1.

що до територіальної альтернативи 1. Подальшу діяльність планованого об'єкту передбачається здійснювати в межах відведених у встановленому законодавством України порядку земельних ділянок та у відповідності до їх цільового призначення, будівельних, санітарно-гігієнічних норм та діючих містобудівних умов та обмежень. Для об'єкту, що розглядається, враховані вимоги щодо забезпечення організації СЗЗ відповідно до «Державних санітарних правил планування та забудови населених пунктів (ДСП 173-96)», затверджених наказом Міністерства охорони здоров'я України від 19.06.96 р. № 173.

що до територіальної альтернативи 2. Територіальна альтернатива 2 не розглядається.

7. Необхідна еколого-інженерна підготовка і захист території за альтернативами: щодо технічної альтернативи 1.

Червонопартизанське ПСПГ є діючим об'єктом, для якого необхідна еколого-інженерна підготовка і захист території була виконана на стадії будівництва з урахуванням вимог Державних будівельних норм і правил та Державних стандартів та нормативних документів у сфері захисту території від шкідливої (руйнівної) дії небезпечних геологічних процесів. Здійснення додаткових заходів з еколого-інженерної підготовки і захисту території в рамках провадження планованої діяльності не передбачається.

що до технічної альтернативи 2. Аналогічно технічній альтернативі 1, включаючи дотримання технічних умов до встановлення газового генератора, щодо територіальної альтернативи 1.

Червонопартизанське ПСПГ є діючим

об'єктом. Здійснення додаткових заходів з еколого-інженерної підготовки і захисту території в рамках провадження планованої діяльності не передбачається.

щодо територіальної альтернативи 2.

Територіальна альтернатива 2 не розглядається.

8. Сфера, джерела та види можливого впливу на довкілля:

щодо технічної альтернативи 1.

1. Клімат. Планована діяльність не належить до видів діяльності, що супроводжуються інтенсивними тепловими викидами, значним утворенням водяної пари і парникових газів, та яка може вплинути на клімат і мікроклімат в прилеглій місцевості та призвести до будь-яких серйозних змін кліматичних показників регіону в цілому. 2. Атмосферне повітря. Джерелами викидів забруднюючих речовин в атмосферне повітря на Червонопартизанському ПСГ та СБО стоків є технологічні свічі, побутові котли опалення, підігрівач газу, ємності зберігання діетиленгліколю, технологічне обладнання каналізаційних очисних споруд, установки регенерації інгібітору та електролізна установка знезараження води. Загальна кількість джерел викиду – 155 джерел (139 – організованих, 16 – неорганізованих). При цьому в атмосферне повітря потрапляють наступні забруднюючі речовини: оксид вуглецю, метан, залізо та його сполуки (у перерахунок на залізо), марганець та його сполуки (у перерахунок на марганець), речовини у вигляді суспендованих твердих частинок недиференційованих за складом, оксиди азоту (у перерахунок на діоксид азоту [NO + NO₂]), азоту (I) оксид [N₂O], аміак, сірки діоксид, неметанові леткі органічні сполуки (НМОС), хлор та сполуки хлору (у перерахунок на хлор), фтор та його сполуки (у перерахунок на фтор), фтористий водень, вуглецю діоксид. Викиди забруднювальних речовин від об'єкту планованої діяльності здійснюються в межах дозволених нормативів відповідно до чинного Дозволу на викиди забруднюючих речовин в атмосферне повітря стаціонарними джерелами для об'єкта II групи – наднормативного забруднення атмосферного повітря та погіршення умов проживання місцевого населення, зумовленого провадженням планованої діяльності, не очікується. 3. Водне середовище. Джерелами водопостачання на питні і санітарно-гігієнічні та виробничі потреби планованого об'єкту є 3 артезіанські свердловини, що розміщені на території ДКС Мрин з дотриманням їх зон санітарної охорони (ЗСО). Експлуатація артезіанських свердловин проводиться з дотриманням встановлених лімітів на водозабір і водокористування та з виконанням заходів щодо вимог санітарного та природоохоронного законодавства. Водовідведення виробничо-побутових стоків з Червонопартизанського ПСГ здійснюється по напірному трубопроводу на власну СБО стоків (продуктивність 200 м³/доба, 73 тис.м³/рік) і далі по каналу в р. Остер за межами с. Мрин Носівського району Чернігівської області з дотриманням встановлених лімітів. Забруднення довкілля не очищеними або недостатньо очищеними стічними водами не очікується. 4. ґрунти. Під час провадження планованої діяльності не передбачається знімання шару ґрунту та проведення рекультивувальних робіт. Територія майданчиків упорядкована: покриття площадок, майданчиків, під'їздів та проїздів виконано з твердого неруйнівного і непроникного для небезпечних речовин покриття; виконано озеленення території; вертикальне планування території виконано в ув'язці з існуючим рельєфом, з урахуванням організації відведення дощових та талих вод; по периметру територія огорожена парканом; місця тимчасового зберігання відходів, до їх передачі спеціалізованим організаціям у сфері управління відхо-

дами, організовані з урахуванням екологічних та санітарно-епідеміологічних вимог. До свердловин існують ґрунтові під'їзні дороги. Ділянки, на яких розміщено свердловини ПСГ забетоновані. З урахуванням впровадження проектних рішень та охоронних заходів, хімічного, біологічного чи радіоактивного забруднення ґрунту, зумовленого провадженням планованої діяльності, не передбачається. 5. Рослинний і тваринний світ. Планована діяльність здійснюватиметься в межах існуючих майданчиків, що характеризується наявністю виробничих будівель, споруд, мереж і комунікацій, тому втручання в природні комплекси не здійснюватиметься. Представників флори та фауни, що підлягають охороні відповідно до законодавства України та міжнародних договорів, в межах та в безпосередній близькості до об'єкту планованої діяльності не зафіксовано. 6. Природні території та об'єкти. Територія провадження планованої діяльності не відноситься до територій та об'єктів природно-заповідного фонду України. З урахуванням того, що планована діяльність не передбачає розширення меж існуючого об'єкта, нового будівництва або втручання в природні біотопи, її вплив на природні території та об'єкти оцінюється як допустимий. Наявність огороження і технічної інфраструктури забезпечує ізоляцію промислового середовища від навколишніх природних ландшафтів. 7. Культурна спадщина. На території провадження планованої діяльності не обліковуються пам'ятки архітектури, історії, археології та монументального мистецтва національного і місцевого значення. Вплив на об'єкти культурної спадщини, зумовлений провадженням планованої діяльності, не передбачається. 8. Здоров'я та умови проживання населення. Під час провадження планованої діяльності не очікується понаднормативного акустичного, вібраційного, світлового, теплового, радіаційного забруднення та випромінювання. Вплив на здоров'я та умови проживання місцевого населення знаходиться в межах доступних нормативних значень. 9. Навколишнє техногенне середовище. Провадження планованої діяльності не передбачає впливу на промислові і житлово-цивільні об'єкти, наземні і підземні споруди та інші елементи техногенного середовища. Знесення чи перенесення існуючих ЛЕП та інших мереж і комунікацій не передбачається. Вплив на об'єкти техногенного середовища, зумовлений провадженням планованої діяльності, не передбачається. щодо технічної альтернативи 2.

Аналогічно технічній альтернативі 1 з урахуванням додаткових викидів забруднюючих речовин при експлуатації газового генератора типу Aksa ACG 2000 (або аналогічного за параметрами) потужністю 2500 кВт.

щодо територіальної альтернативи 1.

1. Земельні ресурси. При провадженні планованої діяльності передбачається використання земельних ділянок у відповідності до їх цільового призначення, будівельних, санітарно-гігієнічних норм та діючих містобудівних умов та обмежень. Додаткове використання земельних ресурсів, зумовлене провадженням планованої діяльності, не передбачається. 2. Рельєф та ландшафт. Змін існуючого рельєфу і ландшафту території, зумовленого провадженням планованої діяльності, не передбачається. 3. Геологічне середовище. Підземне зберігання газу є чинником техногенного впливу на геологічне середовище через пласт-колектор та свердловини. У процесі експлуатації ПСГ забруднення геологічного середовища спричиняється міграцією газів у верхні горизонти. З метою оцінки техногенних змін при підземному зберіганні газу проводиться моніторинг, що забезпечує контроль за рівнями впливу. У процесі експлуатації ПСГ з урахуванням прийнятих проектних рішень вплив на геологічне середо-

вище буде в межах допустимого.

щодо територіальної альтернативи 2. Територіальна альтернатива 2 не розглядається.

9. Наявність планованої діяльності до першої чи другої категорії видів діяльності та об'єктів, які можуть мати значний вплив на довкілля та підлягають оцінці впливу на довкілля (зазначити відповідний пункт і частину статті 3 Закону України "Про оцінку впливу на довкілля").

Друга категорія

4. Енергетичну промисловість. Енергетичну промисловість: зберігання та переробка вуглеводневої сировини (газу природного, газу сланцевих товщ, газу, розчиненого у нафті, газу центрально-басейнового типу, газу (метану) вугільних родовищ, конденсату, нафти, бітуму нафтового, скрапленого газу); поверхневе та підземне зберігання викопного палива чи продуктів їх переробки на площі 500 квадратних метрів і більше або об'ємом (для рідких або газоподібних) 15 кубічних метрів і більше; промислове брикетування кам'яного і бурого вугілля; гідроелектростанції на річках незалежно від потужності; гідроакумуляційні електростанції (ГАЕС); вітрові парки, вітрові електростанції, що мають дві і більше турбіни або висота яких становить 50 метрів і більше;»

10. Наявність підстав для здійснення оцінки транскордонного впливу на довкілля (в тому числі наявність значного негативного транскордонного впливу на довкілля та перелік держав, довкілля яких може зазнати значного негативного транскордонного впливу (зазначених держав). Підстав немає

11. Планований обсяг досліджень та рівень деталізації інформації, що підлягає включенню до звіту з оцінки впливу на довкілля.

Планований обсяг досліджень та рівень деталізації інформації, що підлягає включенню до звіту з оцінки впливу на довкілля, визначається відповідно до Закону України «Про оцінку впливу на довкілля» та Загальних методичних рекомендацій щодо змісту та порядку складання звітів з оцінки впливу на довкілля, затверджених Наказом Міністерства захисту довкілля та природних ресурсів України від 15.03.2021 № 193.

12. Процедура оцінки впливу на довкілля та можливості для участі в ній громадськості.

Планована суб'єктом господарювання діяльність може мати значний вплив на довкілля і, отже, підлягає оцінці впливу на довкілля відповідно до Закону України "Про оцінку впливу на довкілля". Оцінка впливу на довкілля - це процедура, що передбачає:

підготовку суб'єктом господарювання звіту з оцінки впливу на довкілля; проведення громадського обговорення планованої діяльності;

аналіз уповноваженим органом звіту з оцінки впливу на довкілля, будь-якої додаткової інформації, яку надає суб'єкт господарювання, а також інформації, отриманої від громадськості під час громадського обговорення, під час здійснення процедури оцінки транскордонного впливу, іншої інформації; надання уповноваженим органом мотивованого висновку з оцінки впливу на довкілля, що враховує результати аналізу, передбаченого абзацом п'ятим цього пункту;

врахування висновку з оцінки впливу на довкілля у рішеннях про провадження планованої діяльності, зазначеного у пункті 14 цього повідомлення.

У висновку з оцінки впливу на довкілля уповноважений орган, виходячи з оцінки впливу на довкілля планованої діяльності, визначає допустимість чи обґрунтовує недопустимість провадження

планованої діяльності та визначає екологічні умови її провадження.

Забороняється розпочинати провадження планованої діяльності без оцінки впливу на довкілля та отримання рішення про провадження планованої діяльності.

Процедура оцінки впливу на довкілля передбачає право і можливість громадськості для участі у такій процедурі, зокрема на стадії обговорення обсягу досліджень та рівня деталізації інформації, що підлягає включенню до звіту з оцінки впливу на довкілля, а також на стадії розгляду уповноваженим органом поданого суб'єктом господарювання звіту з оцінки впливу на довкілля.

На стадії громадського обговорення звіту з оцінки впливу на довкілля протягом щонайменше 25 робочих днів громадськості надається можливість надавати будь-які зауваження і пропозиції до звіту з оцінки впливу на довкілля та планованої діяльності, а також взяти участь у громадських слуханнях. Детальніше про процедуру громадського обговорення звіту з оцінки впливу на довкілля буде повідомлено в оголошенні про початок громадського обговорення.

У період воєнного стану в Україні громадські слухання проводяться у режимі відеоконференції, про що зазначається в оголошенні про початок громадського обговорення звіту з оцінки впливу на довкілля та у звіті про громадське обговорення.

13. Громадське обговорення обсягу досліджень та рівня деталізації інформації, що підлягає включенню до звіту з оцінки впливу на довкілля.

Протягом 12 робочих днів з дня оприлюднення цього повідомлення на офіційному веб-сайті уповноваженого органу громадськості має право надати уповноваженому органу, зазначеному у пункті 15 цього повідомлення, зауваження і пропозиції до планованої діяльності, обсягу досліджень та рівня деталізації інформації, що підлягає включенню до звіту з оцінки впливу на довкілля.

Надаючи такі зауваження і пропозиції, вкажіть реєстраційний номер справи про оцінку

впливу на довкілля планованої діяльності в Єдиному реєстрі з оцінки впливу на довкілля (зазначений на першій сторінці цього повідомлення). Це значно спростить процес реєстрації та розгляду Ваших зауважень і пропозицій.

У разі отримання таких зауважень і пропозицій громадськості вони будуть розміщені в Єдиному реєстрі з оцінки впливу на довкілля та передані суб'єкту господарювання (протягом трьох робочих днів з дня їх отримання). Особи, що надають зауваження і пропозиції, своїм підписом засвідчують свою згоду на обробку їх персональних даних. Суб'єкт господарювання під час підготовки звіту з оцінки впливу на довкілля зобов'язаний врахувати повністю, врахувати частково або обґрунтовано відхилити зауваження і пропозиції громадськості, надані у процесі громадського обговорення обсягу досліджень та рівня деталізації інформації, що підлягає включенню до звіту з оцінки впливу на довкілля. Детальна інформація про це включається до звіту з оцінки впливу на довкілля.

14. Рішення про провадження планованої діяльності.

Відповідно до законодавства рішенням про провадження даної планованої діяльності буде

Висновку з оцінки впливу на довкілля

(вид рішення відповідно до частини першої статті 11 Закону України "Про оцінку впливу на довкілля")

що видається Департаментом екології та природних ресурсів Чернігівської облас-

ної державної адміністрації

(орган, до повноважень якого належить прийняття такого рішення)

Інших документів дозвільного характеру, передбачених законодавством, за умови що вони передбачають встановлення (затвердження) змін у діяльності, затвердженій схваленій рішенням про провадження планованої діяльності або продовження строків її провадження (згідно пункту 9 статті 9 ЗУ «Про оцінку впливу на довкілля»).

(вид рішення відповідно до частини першої статті 11 Закону України "Про оцінку впливу на довкілля")

що видається -

(орган, до повноважень якого належить прийняття такого рішення)

15. Усі зауваження і пропозиції громадськості до планованої діяльності, обсягу досліджень та рівня деталізації інформації, що підлягає включенню до звіту з оцінки впливу на довкілля, необхідно надсилати до

Департамент екології та природних ресурсів Чернігівської обласної державної адміністрації, 14000, Україна, Чернігівська область, м. Чернігів, проспект Миру, будинок 14, deko_post@cg.gov.ua, (0462) 67-48-72, Ганжа Валентина Юріївна – начальник відділу оцінки впливу на довкілля управління природних ресурсів та оцінки впливу на довкілля

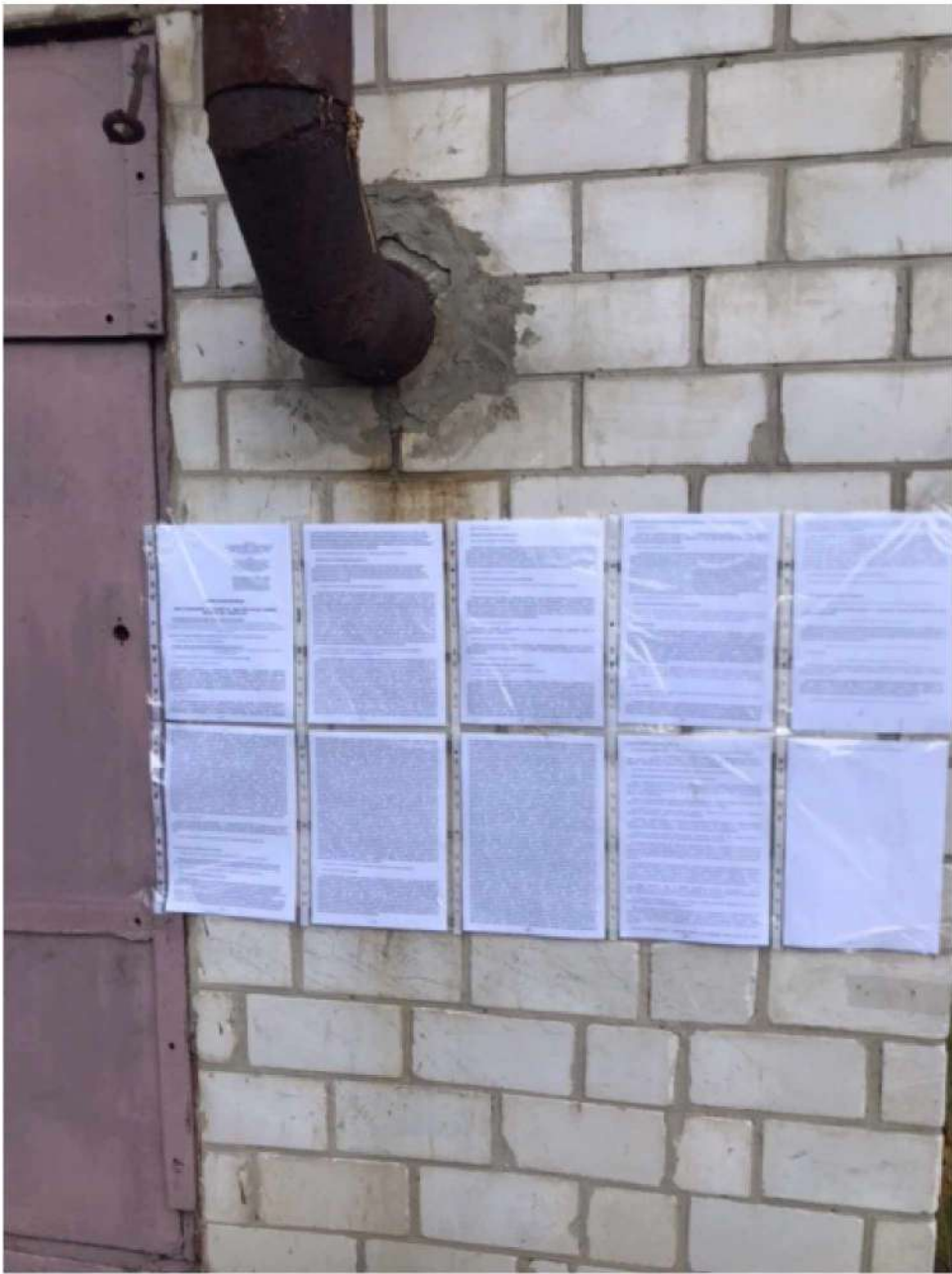
(найменування уповноваженого органу, поштова адреса, електронна адреса, номер телефону та контактна особа)

{Додаток 2 із змінами, внесеними згідно з Постановою КМ № 824 від 14.09.2020}

Фотофакт № 1

ВІДОМОСТІ, ЩО ПІДТВЕРДЖУЮТЬ ФАКТ ТА ДАТУ ОПРИЛЮДНЕННЯ ПОВІДОМЛЕННЯ ПРО ПЛАНОВАНУ ДІЯЛЬНІСТЬ, ЯКА ПІДЛЯГАЄ ОЦІНЦІ ВПЛИВУ НА ДОВКІЛЛЯ

Оприлюднення Повідомлення про плановану діяльність, яка підлягає оцінці впливу на довкілля, на території	с. Плоске, Мринська селищна об'єднана територіальна громада Ніжинського району Чернігівської області
Дата оприлюднення:	13.08.2025 р.
Місце оприлюднення:	Місце масового перебування громадян, Пункт Нової пошти
Адреса:	Мірошника, 67, Плоске, Чернігівська область, 17114
Посилання	https://maps.app.goo.gl/1Qx7DSZG7A63ZTZV7



Додаток 2
до Порядку передачі документації для
надання висновку з оцінки впливу на
довкілля та фінансування оцінки
впливу на довкілля

Дата:

(дата офіційного опублікування в Єдиному
реєстрі з оцінки впливу на довкілля
(автоматично генерується програмними
засобами ведення Єдиного реєстру з оцінки
впливу на довкілля не зазначається
суб'єктом господарювання)

Регістраційний номер 13899

(реєстраційний номер справи про оцінку
впливу на довкілля планованої діяльності
(автоматично генерується програмними
засобами ведення Єдиного реєстру з оцінки
впливу на довкілля, для паперової версії
зазначається суб'єктом господарювання)

ПОВІДОМЛЕННЯ про плановану діяльність, яка підлягає оцінці впливу на довкілля

АКЦІОНЕРНЕ ТОВАРИСТВО "УКРТРАНСГАЗ" 30019801

(повне найменування юридичної особи, код згідно з ЄДРПОУ або прізвище, ім'я та по батькові фізичної особи - підприємця,
ідентифікаційний код або серія та номер паспорта (для фізичних осіб, які через свої релігійні переконання відмовляються від при-
реєстраційного номера облікової картки платника податків та офіційно повідомили про це відповідному контролюючому органу і
відмітку у паспорті)

інформує про намір провадити плановану діяльність та оцінку її впливу на довкілля.

1. Інформація про суб'єкта господарювання.

Україна, 01021, місто Київ, КЛОВСЬКИЙ УЗВІЗ, будинок 9/1

(місцезнаходження юридичної особи або місце провадження діяльності фізичної особи - підприємця (поштовий індекс, адрес
контактний номер телефону)

2. Планована діяльність, її характеристика, технічні альтернативи.

Планована діяльність, її характеристика.

Планованою діяльністю є продовження провадження господарської діял
Червонопартизанського підземного сховища газу (ПСГ) Мринського виробничого управ
підземного зберігання газу (ВУПЗГ) акціонерного товариства «Укртрансгаз» (далі
«Укртрансгаз»), що розташоване за адресою: Україна, 17114, Чернігівська область, Ніжин
район, село Плоске, вулиця Лісова, 02. Червонопартизанське ПСГ є діючим об'єкто
створений для забезпечення надійності газопостачання споживачів. Телефон АТ "Укртра
(044) 461-20-15.

Технічна альтернатива 1.

Червонопартизанському ПСГ здійснюються такі основні технологічні ш








Фотофакт № 2

**ВІДОМОСТІ, ЩО ПІДТВЕРДЖУЮТЬ ФАКТ ТА ДАТУ ОПРИЛЮДНЕННЯ
ПОВІДОМЛЕННЯ ПРО ПЛАНОВАНУ ДІЯЛЬНІСТЬ, ЯКА ПІДЛЯГАЄ ОЦІНЦІ
ВПЛИВУ НА ДОВКІЛЛЯ**

Оприлюднення Повідомлення про плановану діяльність, яка підлягає оцінці впливу на довкілля, на території	с. Плоске, Мринська селищна об'єднана територіальна громада Ніжинського району Чернігівської області
Дата оприлюднення:	13.08.2025 р.
Місце оприлюднення:	Місце масового перебування громадян, Клуб
Адреса:	Мірошника, 2, Плоске, Чернігівська область, 17114
Посилання	https://maps.app.goo.gl/h7Xs5xiSG8sjDnqN9









довкілля та фінансування оцінки впливу на довкілля

Дата:

(дата офіційного опублікування в Єдиному реєстрі з оцінки впливу на довкілля (автоматично генерується програмними засобами ведення Єдиного реєстру з оцінки впливу на довкілля не зазначається суб'єктом господарювання)

Реєстраційний номер 13899

(реєстраційний номер справи про оцінку впливу на довкілля планованої діяльності (автоматично генерується програмними засобами ведення Єдиного реєстру з оцінки впливу на довкілля, для паперової версії зазначається суб'єктом господарювання)

ПОВІДОМЛЕННЯ

про плановану діяльність, яка підлягає оцінці впливу на довкілля

ПОНЕРНЕ ТОВАРИСТВО "УКРТРАНСГАЗ" 30019801

(найменування юридичної особи, код згідно з ЄДРПОУ або прізвище, ім'я та по батькові фізичної особи - підприємця, ідентифікаційний код або серія та номер паспорта (для фізичних осіб, які через свої релігійні переконання відмовляються від прийняття ідентифікаційного номера облікової картки платника податків та офіційно повідомили про це відповідному контролюючому органу і мають відмітку у паспорті)

є про намір провадити плановану діяльність та оцінку її впливу на довкілля.

формація про суб'єкта господарювання.

на, 01021, місто Київ, КЛОВСЬКИЙ УЗВІЗ, будинок 9/1

(находження юридичної особи або місце провадження діяльності фізичної особи - підприємця (поштовий індекс, адреса), контактний номер телефону)

ланована діяльність, її характеристика, технічні альтернативи.

ована діяльність, її характеристика.

ованою діяльністю є продовження провадження господарської діяльності партизанського підземного сховища газу (ПСГ) Мринського виробничого управління зберігання газу (ВУПЗГ) акціонерного товариства «Укртрансгаз» (далі - А нсгаз»), що розташоване за адресою: Україна, 17114, Чернігівська область, Ніжинський район, село Плоске, вулиця Лісова, 02. Червонопартизанське ПСГ є діючим об'єктом, що створює умови для забезпечення надійності газопостачання споживачів. Телефон АТ "Укртрансгаз" 095-20-15.

чна альтернатива 1.

Червонопартизанському ПСГ здійснюються такі основні технологічні процеси: закачування, зберігання, відбирання і підготовки газу до транспортування та його в магістральний газопровід; компримування газу; охолодження газу після транспортування; вимірювання та контроль технологічних параметрів та управління

Фотофакт № 3

**ВІДОМОСТІ, ЩО ПІДТВЕРДЖУЮТЬ ФАКТ ТА ДАТУ ОПРИЛЮДНЕННЯ
ПОВІДОМЛЕННЯ ПРО ПЛАНОВАНУ ДІЯЛЬНІСТЬ, ЯКА ПІДЛЯГАЄ ОЦІНЦІ
ВПЛИВУ НА ДОВКІЛЛЯ**

Оприлюднення Повідомлення про плановану діяльність, яка підлягає оцінці впливу на довкілля, на території	с. Плоське, Мринська селищна об'єднана територіальна громада Ніжинського району Чернігівської області
Дата оприлюднення:	13.08.2025 р.
Місце оприлюднення:	Місце масового перебування громадян, Укрпошта
Адреса:	Мірошника, 1, Плоське, Чернігівська область, 17114
Посилання	https://maps.app.goo.gl/ijdjcZBM8pXzvGod9









надання висновку з оцінки впливу на довкілля та фінансування оцінки впливу на довкілля

Дата:

(дата офіційного опублікування в Єдиному реєстрі з оцінки впливу на довкілля (автоматично генерується програмними засобами ведення Єдиного реєстру з оцінки впливу на довкілля не зазначається суб'єктом господарювання)

Реєстраційний номер 13899

(реєстраційний номер справи про оцінку впливу на довкілля планованої діяльності (автоматично генерується програмними засобами ведення Єдиного реєстру з оцінки впливу на довкілля, для паперової версії зазначається суб'єктом господарювання)

ПОВІДОМЛЕННЯ

про плановану діяльність, яка підлягає оцінці впливу на довкілля

АКЦІОНЕРНЕ ТОВАРИСТВО "УКРТРАНСГАЗ" 30019801

(повне найменування юридичної особи, код згідно з ЄДРПОУ або прізвище, ім'я та по батькові фізичної особи - підприємця, ідентифікаційний код або серія та номер паспорта (для фізичних осіб, які через свої релігійні переконання відмовляються від прийняття реєстраційного номера облікової картки платника податків та офіційно повідомили про це відповідному контролюючому органу і мають відмітку у паспорті)

інформує про намір провадити плановану діяльність та оцінку її впливу на довкілля.

1. Інформація про суб'єкта господарювання.

Україна, 01021, місто Київ, КЛОВСЬКИЙ УЗВІЗ, будинок 9/1

(місцезнаходження юридичної особи або місце провадження діяльності фізичної особи - підприємця (поштовий індекс, адреса, контактний номер телефону)

2. Планована діяльність, її характеристика, технічні альтернативи.

Планована діяльність, її характеристика.

Планованою діяльністю є продовження провадження господарської діяльності Червонопартизанського підземного сховища газу (ПСГ) Мринського виробничого управління підземного зберігання газу (ВУПЗГ) акціонерного товариства «Укртрансгаз» (далі «Укртрансгаз»), що розташоване за адресою: Україна, 17114, Чернігівська область, Ніжинський район, село Плоске, вулиця Лісова, 02. Червонопартизанське ПСГ є діючим об'єктом створений для забезпечення надійності газопостачання споживачів. Телефон АТ «Укртрансгаз»

Фотофакт № 4

**ВІДОМОСТІ, ЩО ПІДТВЕРДЖУЮТЬ ФАКТ ТА ДАТУ ОПРИЛЮДНЕННЯ
ПОВІДОМЛЕННЯ ПРО ПЛАНОВАНУ ДІЯЛЬНІСТЬ, ЯКА ПІДЛЯГАЄ ОЦІНЦІ
ВПЛИВУ НА ДОВКІЛЛЯ**

Оприлюднення Повідомлення про плановану діяльність, яка підлягає оцінці впливу на довкілля, на території	с. Плоске, Мринська селищна об'єднана територіальна громада Ніжинського району Чернігівської області
Дата оприлюднення:	13.08.2025 р.
Місце оприлюднення:	Місце масового перебування громадян, магазин «У Петрівни»
Адреса:	Мірошника, 1, Плоске, Чернігівська область, 17114
Посилання	https://maps.app.goo.gl/UFFboojXydfTTcvL8









Додаток 2
до Порядку передачі документації для
надання висновку з оцінки впливу на
довкілля та фінансування оцінки
впливу на довкілля

Дата:

(дата офіційного опублікування в Єдиному
реєстрі з оцінки впливу на довкілля
(автоматично генерується програмними
засобами ведення Єдиного реєстру з оцінки
впливу на довкілля не зазначається
суб'єктом господарювання)

Реєстраційний номер 13899

(реєстраційний номер справи про оцінку
впливу на довкілля планованої діяльності
(автоматично генерується програмними
засобами ведення Єдиного реєстру з оцінки
впливу на довкілля, для паперової версії
зазначається суб'єктом господарювання)

ПОВІДОМЛЕННЯ

про плановану діяльність, яка підлягає оцінці впливу на довкілля

АКЦІОНЕРНЕ ТОВАРИСТВО "УКРТРАНСГАЗ" 30019801

(повне найменування юридичної особи, код згідно з ЄДРПОУ або прізвище, ім'я та по батькові фізичної особи - підприємця,
ідентифікаційний код або серія та номер паспорта (для фізичних осіб, які через свої релігійні переконання відмовляються від прийняття
реєстраційного номера облікової картки платника податків та офіційно повідомили про це відповідному контролюючому органу і мають
відмітку у паспорті)

інформує про намір провадити плановану діяльність та оцінку її впливу на довкілля.

1. Інформація про суб'єкта господарювання.

Україна, 01021, місто Київ, КЛОВСЬКИЙ УЗВІЗ, будинок 9/1

(місцезнаходження юридичної особи або місце провадження діяльності фізичної особи - підприємця (поштовий індекс, адреса),
контактний номер телефону)

2. Планована діяльність, її характеристика, технічні альтернативи.

Планована діяльність, її характеристика.

Планованою діяльністю є продовження провадження господарської діяльності
Червонопартизанського підземного сховища газу (ПСГ) Мринського виробничого управління
підземного зберігання газу (ВУПЗГ) акціонерного товариства «Укртрансгаз» (далі - АТ
«Укртрансгаз»), що розташоване за адресою: Україна, 17114, Чернігівська область, Ніжинський
район, село Плоске, вулиця Лісова, 02. Червонопартизанське ПСГ є діючим об'єктом, що
створений для забезпечення надійності газопостачання споживачів. Телефон АТ "Укртрансгаз":
(044) 461-20-15.

Технічна альтернатива 1.

На Червонопартизанському ПСГ здійснюються такі основні технологічні процеси:
приймання, закачування, зберігання, відбирання і підготовки газу до транспортування та
подавання його в магістральний газопровід; компримування газу; охолодження газу після
компримування; вимірювання та контроль

Скріншот розміщення повідомлення про плановану діяльність на офіційному сайті Ніжинської районної державної адміністрації у розділі «Інформація, що має громадсько-суспільний інтерес»

→ ↻ neadm.cg.gov.ua/index.php?id=26499&tp=1



НІЖИНСЬКА РАЙОННА ДЕРЖАВНА АДМІНІСТРАЦІЯ
ЧЕРНІГІВСЬКОЇ ОБЛАСТІ

Людям із порушенням зору

Нормативні документи Ніжинської РВА

Контактна інформація

Електронна пошта

Герої не вмирають

Захисникам України

🔍 [ЗАУЧАСТІ Google](#)

Гід з державних послуг

твій путівник у світі держпослуг

Портрет району

Офіційна інформація

Органи влади

Охорона здоров'я

Доступ до публічної інформації

Державна політика у сфері утвердження української національної та громадянської ідентичності

Економіка

Інформація, що має громадсько-суспільний інтерес

Громадські організації

Відкриті дані

Архівний відділ

Звернення громадян

🏠 > Інформація, що має громадсько-суспільний інтерес >
Про діяльність, яка підлягає оцінці впливу на довкілля

19 листопада 2018

28.01.2026

Повідомляємо, що ТОВ "НОСІВСЬКЕ ХПП" розпочато процедуру оцінки впливу на довкілля шляхом розміщення в Єдиному реєстрі з оцінки впливу на довкілля повідомлення про плановану діяльність, яка підлягає оцінці впливу на довкілля щодо нового будівництва елеваторного комплексу місткістю 226,556 тис. м3, розташованого на території ТОВ «НОСІВСЬКЕ ХПП» у м. Носівка. Повідомляємо, що громадське обговорення зазначеної планованої діяльності триватиме 12 робочих днів з 28.01.2026 до 12.02.2026 включно. [Повідомлення про планову діяльність, яка підлягає оцінці впливу на довкілля щодо нового будівництва елеваторного комплексу місткістю 226,556 тис. м3, розташованого на території ТОВ "НОСІВСЬКЕ ХПП" у м. Носівка](#)

27.01.2026

Повідомляємо, що громадське обговорення щодо планованої діяльності «Продовження провадження господарської діяльності Червонопартизанського підземного сховища газу (ПСГ) Мринського виробничого управління підземного зберігання газу (ВУПЗГ) акціонерного товариства «Укртрансгаз» триватиме 25

Останні документи

04-02-2026

Про встановлення посадових окладів

04-02-2026

Про архівну справу, приймання та упорядкування у 2026 році документів юридичних осіб Ніжинського району - джерел формування Національного архівного фонду, що перебувають у зоні комплектування архівного відділу Ніжинської районної державної адміністрації Чернігівської області

03-02-2026

Про встановлення посадових окладів

30-01-2026

Про внесення змін до розпорядження начальника районної військової адміністрації від 12 січня 2026 року № 4

28-01-2026

Про проведення невідкладних заходів з посилення мобілізації людських і транспортних ресурсів на території Ніжинського району для Збройних Сил України та інших військових формувань

діяльності «Нове будівництво свердловини з водорозбірною колонкою по вул. Кашталянівка в с. Кобижча Ніжинського району Чернігівської області» від 03.09.2025 № 122-11505, виданий Департаментом екології та природних ресурсів Чернігівської обласної державної адміністрації, справа в Єдиному реєстрі з оцінки впливу на довкілля № 11505.

19.08.2025

Повідомляємо, що громадське обговорення планової діяльності, яка підлягає оцінці впливу на довкілля щодо провадження господарської діяльності Червонопартизанського підземного сховища газу (ПСГ) Мринського виробничого управління підземного зберігання газу (ВУПЗГ) акціонерного товариства «Укртрансгаз» триватиме 12 робочих днів з 20.08.2025 до 04.09.2025 включно.

[Повідомлення про планову діяльність, яка підлягає оцінці впливу на довкілля щодо продовження провадження господарської діяльності Червонопартизанського підземного сховища газу \(ПСГ\) Мринського виробничого управління підземного зберігання газу \(ВУПЗГ\) акціонерного товариства "Укртрансгаз"](#)

18.08.2025

Повідомляємо, що громадське обговорення звіту з оцінки впливу на довкілля щодо планової діяльності «Видобування питних підземних вод на ділянці Бахмацького – 1 родовища, де розташовані водозабори КП «БАХМАЧ – ВОДСЕРВІС»» 25 робочих днів з 19.08.2025 по 22.09.2025 включно.

[Оголошення про початок громадського обговорення звіту з оцінки впливу на довкілля "Видобування питних підземних вод на ділянці Бахмацького - 1 родовища, де розташовані водозабори КП "БАХМАЧ-ВОДСЕРВІС"](#)

15.08.2025

ПрАТ «Ніжинський жиркомбінат» отримало висновок з оцінки впливу на довкілля щодо провадження діяльності «Реконструкція комплексу



Шановні громадяно!

З метою недопущення терористичних актів, диверсій та інших надзвичайних подій просимо Вас бути пильними!

Якщо у Ваше поле зору потрапили особи, які проявляють незрозумілий підвищений інтерес до об'єктів життєзабезпечення міста та його інфраструктури, поведінка яких у громадських місцях викликає насторогу, а також залишені без нагляду підозрілі предмети, просимо терміново повідомляти за "гарячими" лініями телефонного зв'язку регіональних органів:

Служби безпеки України – (0462) 676-208 або Міністерства внутрішніх справ України – 102



1



2



3



до Порядку передачі документації для надання висновку з оцінки впливу на довкілля та фінансування оцінки впливу на довкілля

Дата:

(дата офіційного опублікування в Єдиному реєстрі з оцінки впливу на довкілля (автоматично генерується програмними засобами ведення Єдиного реєстру з оцінки впливу на довкілля не зазначається суб'єктом господарювання)

Реєстраційний номер 13899

(реєстраційний номер справи про оцінку впливу на довкілля планованої діяльності (автоматично генерується програмними засобами ведення Єдиного реєстру з оцінки впливу на довкілля, для паперової версії зазначається суб'єктом господарювання)

ПОВІДОМЛЕННЯ

про плановану діяльність, яка підлягає оцінці впливу на довкілля

АКЦІОНЕРНЕ ТОВАРИСТВО "УКРТРАНСГАЗ" 30019801

(повне найменування юридичної особи, код згідно з ЄДРПОУ або прізвище, ім'я та по батькові фізичної особи - підприємця, ідентифікаційний код або серія та номер паспорта (для фізичних осіб, які через свої релігійні переконання відмовляються від прийняття реєстраційного номера облікової картки платника податків та офіційно повідомили про це відповідному контролюючому органу і мають відмітку у паспорті)

інформує про намір провадити плановану діяльність та оцінку її впливу на довкілля.

1. Інформація про суб'єкта господарювання.

Україна, 01021, місто Київ, КЛОВСЬКИЙ УЗВІЗ, будинок 9/1


(місцезнаходження юридичної особи або місце провадження діяльності фізичної особи - підприємця (поштовий індекс, адреса), контактний номер телефону)

2. Планована діяльність, її характеристика, технічні альтернативи.

Планована діяльність. її характеристика.


Скріншот розміщення повідомлення про плановану діяльність на офіційному сайті Носівської міської ради у розділі «Земельні відносини та екологія»

nosgromada.cg.gov.ua/index.php?id=30060&tp=2



Носівська міська рада

ОФІЦІЙНИЙ ВЕБ-САЙТ

Пошук 

- Головна
- Наша громада
- Міська рада
- Новини
- Стратегічні документи
- FOR FOREIGN PARTNERS
- Зв'язки з громадськістю
- Контакти

- Нормативні документи
- Запобігання корупції
- Бюджет
- Прозого
- Регуляторна діяльність
- Публічні інвестиції
- єВідновлення
- ЦНАП
- Тарифна політика
- Єдина система місцевих петицій
- Громадське обговорення
- Цивільний захист та оборонна робота

Земельні відносини та екологія

Дата: 3 по

02-12-2025 | 10:27


Про початок громадського обговорення звіту з оцінки впливу на довкілля


Додаток 3 до Порядку передачі документації для надання висновку з оцінки впливу на довкілля та фінансування оцінки впливу на довкілля Дата: (дата офіційного опублікування в Єдиному реєстрі з оцінки впливу на довкілля (автоматично генерується програмними

31-10-2025 | 14:51


Повідомлення про планову діяльність, яка підлягає оцінці на довкілля

Повідомлення про вплив на довкілля.pdf

Пошук 



Презентація відносно Носівської територіальної громади



Піклуватися про mentale здоров'я із ТИ ЯК? на howareu.com

Фотогалерея

ВГОРУ



Носівська міська рада

ОФІЦІЙНИЙ ВЕБ-САЙТ



- Головна
- Наша громада ▾
- Міська рада ▾
- Новини
- Стратегічні документи ▾
- FOR FOREIGN PARTNERS ▾
- Зв'язки з громадськістю ▾
- Контакти ▾

- Нормативні документи ▾
- Запобігання корупції
- Бюджет ▾
- Prozorro
- Регуляторна діяльність ▾
- Публічні інвестиції ▾
- єВідновлення ▾
- ЦНАП ▾
- Тарифна політика
- Єдина система місцевих петицій
- Громадське обговорення
- Цивільний захист та оборонна

Головна > Земельні відносини та екологія

ПОВІДОМЛЕННЯ про плановану діяльність, яка підлягає оцінці впливу на довкілля

20 серпня 2025

ПОВІДОМЛЕННЯ.pdf

Переглядів:3

Пошук



Фотогалерея

ВГОРУ

до Порядку передачі документації для надання висновку з оцінки впливу на довкілля та фінансування оцінки впливу на довкілля

Дата:

(дата офіційного опублікування в Єдиному реєстрі з оцінки впливу на довкілля (автоматично генерується програмними засобами ведення Єдиного реєстру з оцінки впливу на довкілля не зазначається суб'єктом господарювання)

Реєстраційний номер 13899

(реєстраційний номер справи про оцінку впливу на довкілля планованої діяльності (автоматично генерується програмними засобами ведення Єдиного реєстру з оцінки впливу на довкілля, для паперової версії зазначається суб'єктом господарювання)

ПОВІДОМЛЕННЯ про плановану діяльність, яка підлягає оцінці впливу на довкілля

АКЦІОНЕРНЕ ТОВАРИСТВО "УКРТРАНСГАЗ" 30019801

(повне найменування юридичної особи, код згідно з ЄДРПОУ або прізвище, ім'я та по батькові фізичної особи - підприємця, ідентифікаційний код або серія та номер паспорта (для фізичних осіб, які через свої релігійні переконання відмовляються від прийняття реєстраційного номера облікової картки платника податків та офіційно повідомили про це відповідному контролюючому органу і мають відмітку у паспорті)

інформує про намір провадити плановану діяльність та оцінку її впливу на довкілля.

1. Інформація про суб'єкта господарювання.

Україна, 01021, місто Київ, КЛОВСЬКИЙ УЗВІЗ, будинок 9/1

(місцезнаходження юридичної особи або місце провадження діяльності фізичної особи - підприємця (поштовий індекс, адреса), контактний номер телефону)

2. Планована діяльність, її характеристика, технічні альтернативи.

Планована діяльність, її характеристика.




1



2



3



Скріншот розміщення повідомлення про плановану діяльність на офіційному сайті Мринської громади Ніжинського району Чернігівської області у розділі «Оголошення»

The screenshot shows the website for the Mrynka community. At the top left is the community's coat of arms and the name "МРИНСЬКА ГРОМАДА" with the location "Чернігівська область, Ніжинський район". A navigation bar includes links for "ГОЛОВНА", "НОВИНИ", "КАРТКА ГРОМАДИ", "КОНТАКТИ", "ОГОЛОШЕННЯ", "ФОТОГАЛЕРЕЯ", and "ГЕРОЇ НЕ ВМИРАЮТЬ". A search bar and a link for accessibility ("для людей з порушенням зору") are also present.

The main content area is titled "Оголошення" and displays the message "Сторінка на стадії наповнення" (Page under development). To the left, there is a "Запитай у Гіда!" (Ask the Guide!) section with the URL "guide.diiia.gov.ua". To the right, there are logos for the "Чернігівська обласна державна адміністрація" (Chernihiv Regional State Administration), the "НАЦІОНАЛЬНЕ АГЕНТСТВО З ПИТАНЬ ЗАПОБІГАННЯ КОРУПЦІЇ" (National Agency on Corruption Prevention), the "Я МАЮ ПРАВО" (I Have the Right) project, and the "ДЕРЖАВНА СЛУЖБА ЯКОСТІ ОСВІТИ УКРАЇНИ" (State Service of Quality Education of Ukraine).

At the bottom left, a blue sidebar lists: "АРХІВ ДОКУМЕНТІВ", "КЕРІВНИЙ СКЛАД", "ВІДДІЛИ", "СЕСІЯ СІЛЬСЬКОЇ РАДИ", and "ВИКОНАВЧИЙ КОМІТЕТ". At the bottom center is the community's coat of arms, and at the bottom right is a "косты хиты" (costume hits) widget.

- СЕСІЯ СІЛЬСЬКОЇ РАДИ >
- ВИКОНАВЧИЙ КОМІТЕТ >
- ПОСТІЙНО ДІЮЧІ КОМІСІЇ >
- ПАСПОРТ ГРОМАДИ >
- КОРИСНІ ПОСИЛАННЯ >
- СЛУЖБА У СПРАВАХ ДІТЕЙ МРИНСЬКОЇ СІЛЬСЬКОЇ РАДИ
- ВІДЕО >
- ІСТОРІЯ >
- ІНФОРМАЦІЯ, ЩО МАЄ ГРОМАДСЬКО-СУСПІЛЬНИЙ ІНТЕРЕС
- ПОДІЇ
- РЕГУЛЯТОРНІ АКТИ >
- ПЛАН СОЦІАЛЬНО-ЕКОНОМІЧНОГО РОЗВИТКУ
- ОБГРУНТУВАННЯ ПУБЛІЧНИХ ЗАКУПІВЕЛЬ
- БЮДЖЕТ >
- ЦИВІЛЬНИЙ ЗАХИСТ >
- РЕКВІЗИТИ РАХУНКІВ ДЛЯ ЗАРАХУВАННЯ НАДХОДЖЕНЬ НА 2022-2023 РОКИ (ПОЧАТОК ДІЇ З 01.01.2022 РОКУ)
- ВІДДІЛ ФІНАНСІВ МРИНСЬКОЇ СІЛЬСЬКОЇ РАДИ >
- БЕЗБАР'ЄРНІСТЬ



ОГОЛОШЕННЯ про початок громадського обговорення звіту з оцінки впливу на довкілля

© 28.01.2026, 13:57

Додаток 3



ПОВІДОМЛЕННЯ про плановану діяльність, яка підлягає оцінці впливу на довкілля

© 19.08.2025, 14:41

Додаток 2

ОГОЛОШЕННЯ!

Шановні мешканці с. Мрин! 06.08.2024 р.
о 12:00 год. в приміщенні Мринської сільської

ГОСТИ 20
ХИТИ 35



МРИНСЬКА ГРОМАДА

Чернігівська область, Ніжинський район

👁️ для людей з порушенням зору

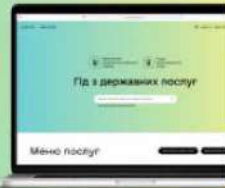
Пошук по сайту...



- ГОЛОВНА
- НОВИНИ
- КАРТКА ГРОМАДИ
- КОНТАКТИ
- ОГОЛОШЕННЯ
- ФОТОГАЛЕРЕЯ
- ГЕРОЇ НЕ ВМИРАЮТЬ

Запитай у Гіда!

Знайде інформацію про будь-яку держпослугу



guide.diia.gov.ua

- АРХІВ ДОКУМЕНТІВ >
- КЕРІВНИЙ СКЛАД >
- ВІДДІЛИ >
- СЕСІЯ СІЛЬСЬКОЇ РАДИ >
- ВИКОНАВЧИЙ КОМІТЕТ >

ПОВІДОМЛЕННЯ про плановану діяльність, яка підлягає оцінці впливу на довкілля

🏠 / Оголошення / ПОВІДОМЛЕННЯ про плановану діяльність, яка підлягає оцінці впливу на довкілля

Додаток 2

до Порядку передачі документації для надання висновку з оцінки впливу на довкілля та фінансування

📅 ІНШІ ОГОЛОШЕННЯ

- 01 28 ОГОЛОШЕННЯ про початок громадського обговорення звіту з оцінки впливу на довкілля
- 08 05 Громадські слухання про перейменування вулиці Компанця та провулків Компанця в селі Мрин
- 11 08 Відкриття відділу ЦНАП
- 06 23 УВАГА!!! ТИМЧАСОВЕ ПРИПИНЕННЯ ГАЗОПОСТАЧАННЯ
- 03 01 ТОВ «Енерга Чернігів» закликає споживачів електроенергії звернутися до своїх Центрів обслуговування клієнтів
- 10 07 ШАНОВНІ ЖИТЕЛІ ГРОМАДИ!!!

Всі оголошення

Немає петицій, за які можна голосувати

[Створити петицію](#)

ПОВІДОМЛЕННЯ

про плановану діяльність, яка підлягає оцінці впливу на довкілля

АКЦІОНЕРНЕ ТОВАРИСТВО "УКРТРАНСГАЗ" 30019801

(повне найменування юридичної особи, код згідно з ЄДРПОУ або прізвище, ім'я та по батькові фізичної особи - підприємця, ідентифікаційний код або серія та номер паспорта (для фізичних осіб, які через свої релігійні переконання відмовляються від прийняття реєстраційного номера облікової картки платника податків та офіційно повідомили про це відповідному контролюючому органу і мають відмітку у паспорті)

інформує про намір провадити плановану діяльність та оцінку її впливу на довкілля.

1. Інформація про суб'єкта господарювання.

Україна, 01021, місто Київ, КЛОВСЬКИЙ ВЗВІЗ, будинок 9/1

(місцезнаходження юридичної особи або місце провадження діяльності фізичної особи - підприємця (поштовий індекс, адреса), контактний номер телефону)

2. Планована діяльність, її характеристика, технічні альтернативи.

Планована діяльність, її характеристика.



ПРО ВПЛИВ НА ДОВКІЛЛЯ

ЩОТИЖНЕВА ГАЗЕТА

СІЧЕНЬ 23, 2026 | № 04 (278)

ОЦІНКУ ВПЛИВУ НА ДОВКІЛЛЯ НА ТЕРИТОРІЯХ БОЙОВИХ ДІЙ МОЖУТЬ СПРОСТИТИ

Міністерство економіки, довкілля та сільського господарства України розробило проєкт постанови Кабінету Міністрів щодо реалізації експериментального проєкту зі спрощення процедури оцінки впливу на довкілля (ОВД) на територіях, де ведуться або велися бойові дії.

Документ передбачає зменшення регуляторного навантаження на бізнес в умовах воєнного стану без зниження рівня екологічної безпеки. Зокрема, пропонується скасувати подання повідомлення про плановану діяльність, проведення окремого громадського обговорення обсягу досліджень та плату за його організацію.

Зокрема, Порядок реалізації експериментального проєкту передбачає:

- скасування обов'язку подання повідомлення про плановану діяльність;
- скасування проведення громадського обговорення обсягу досліджень та рівня деталізації інформації для звіту з ОВД, яке наразі триває 12 робочих днів;

- скасування плати за проведення громадського обговорення в процесі здійснення оцінки впливу на довкілля.

Очікується, що це дозволить скоротити строки отримання висновків з ОВД, зменшити фінансові витрати суб'єктів господарювання та сприяти відновленню економічної діяльності на постраждалих територіях.

Зауваження і пропозиції до проєкту приймаються протягом 30 календарних днів з дня оприлюднення.

GEOnews

ГОЛОВА ДЕРЖГЕОНАДР УКРАЇНИ ЗАВЕРШИВ РОБОТУ НА ПОСАДІ

Олег Гоцинець підбив підсумки своєї діяльності на посаді голови Держгеонадр, яку він обіймав з 29 листопада 2024 року.

Серед досягнень Служби — прозорість і ефективність надрокористування, цифрова трансформація, відкритість геологічної інформації та залучення інвестицій. За період роботи, зазначив він, було оголошено 12 відкритих аукціонів. Загальний обсяг залучених та очікуваних коштів у 2025 році перевищив 2 млрд грн. Парламент ухвалив оновлену Програму розвитку мінерально-сировинної бази до 2030 року, адаптовану до європейської Стратегії критичної сировини, а уряд затвердив переліки критичних і стратегічних корисних копалин.

Важливим кроком стало розсекречення геологічної інформації (крім урану) та верифікація запасів за міжнародною системою РКООН.

У сфері цифровізації запроваджено електронні спецдозволи, запущено ключові елементи Єдиної державної електронної геологічної системи.

Підприємства у сфері управління Держгеонадр у 2025 році продемонстрували фінансове зростання. Також відновлено бюджетну програму «Розвиток мінерально-сировинної бази України».

Очільник Держгеонадр подякував колективу, уряду, науковій спільноті та міжнародним партнерам за співпрацю і висловив сподівання, що закладені зміни стануть основою подальшої модернізації галузі.

GEOnews

ЦІКАВІ ДАТИ ТИЖНЯ

23 січня — День ручного письма (День почерку). Це свято нагадує про цінність рукописного тексту в епоху цифрових технологій. Цікаві факти: іранець Хосейн Мохаммед Декхані написав найдовший у світі рукописний лист (його довжина склала понад 150 м, вага — 2,5 кг!), у якому висловив образу своєму товаришу за тривале мовчання. Автор найкоротшого листа — Віктор Гюго, який надіслав видавцеві лише один знак питання. У відповідь отримав такий само лаконічний лист зі знаком оклику.

24 січня — Міжнародний день освіти, Міжнародний день переробки мобільних телефонів, День «Зміни життя домашнього улюбленця», що закликає брати відповідальність за тварин і дарувати їм новий дім.

Остання неділя січня — Міжнародний день без інтернету. Концепцію запропонував 27 січня 2002 року британський Інститут соціальних винаходів, коли мережа лише набирала популярності. Сьогодні ж інтернет став невід'ємною частиною щоденного життя.

25 січня — День спостереження за погодою.

26 січня — Всесвітній день екологічної освіти, Міжнародний день чистої енергії.

28 січня — Міжнародний день скорочення викидів CO₂; Міжнародний день конструктора «Лего»; День народження дизельного двигуна; День відкриття Антарктиди.

29 січня — День пам'яті героїв Крут; свято пазлів та головоломок (Puzzle Day).

НВ ПРО

Газета «ПРО ВПЛИВ НА ДОВКІЛЛЯ»

пропонує розміщення

оголошень та повідомлень відповідно до Закону України «Про оцінку впливу на довкілля»:

Повідомлення про плановану діяльність, яка підлягає ОВД — 6 600 грн

Оголошення про початок громадського обговорення звіту з ОВД — 3 500 грн

Повідомлення про намір отримати дозвіл на викиди — від 1300 грн

Інформація про висновок з оцінки впливу на довкілля — 1300 грн

тел: +380 (50) 015-04-53, або e-mail: sphpro2020@gmail.com



Додаток 3
до Порядку передачі документації для
надання висновку з оцінки впливу на
довкілля та фінансування оцінки
впливу на довкілля

Дата:

(дата офіційного опублікування в Єдиному
реєстрі з оцінки впливу на довкілля
(автоматично генерується програмними
засобами ведення Реєстру, не зазначається
суб'єктом господарювання)

Реєстраційний номер 13899

(реєстраційний номер справи про оцінку
впливу на довкілля планованої діяльності)

ОГОЛОШЕННЯ

про початок громадського обговорення звіту з оцінки впливу на довкілля

Повідомляємо про початок громадського обговорення звіту з оцінки впливу на довкілля планованої діяльності, зазначеної у пункті 1 цього оголошення, з метою виявлення, збирання та врахування зауважень і пропозицій громадськості до планованої діяльності.

1. Планована діяльність

Планованою діяльністю є продовження провадження господарської діяльності Червонопартизанського підземного сховища газу (ПСГ) Мринського виробничого управління підземного зберігання газу (ВУПЗГ) акціонерного товариства «Укртрансгаз» (далі – АТ «Укртрансгаз»), що розташоване за адресою: Україна, 17114, Чернігівська область, Ніжинський район, село Плоске, вулиця Лісова, 02. Червонопартизанське ПСГ є діючим об'єктом, що створений для забезпечення надійності газопостачання споживачів. На Червонопартизанському ПСГ здійснюються такі основні технологічні процеси: приймання, закачування, зберігання, відбирання і підготовки газу до транспортування та подавання його в магістральний газопровід; компримування газу; охолодження газу після компримування; вимірювання та контроль технологічних параметрів та управління технологічними процесами; обліковування кількості газу. Будівництво нових будинків і споруд, реконструкція, технічне переоснащення, капітальний ремонт та перепрофілювання об'єктів Червонопартизанського ПСГ в рамках провадження планованої діяльності не передбачається. Продовження господарської діяльності ПСГ передбачається здійснювати у відповідності до матеріалів Звіту про науково-дослідну роботу «Розроблення коректив до технологічного проекту циклічної експлуатації Червонопартизанського ПСГ (заклучний). Робота № 1.6.17-144/2013-2015, етап 3», Регламенту з експлуатації технологічного обладнання Червонопартизансько ПСГ АТ «Укртрансгаз», виробничих, посадових і робочих інструкцій та за технологічними схемами, які

розробляють у виробничих службах на основі інструкцій підприємств-виробників технологічного обладнання, а також національних та галузевих нормативних документів. Система теплопостачання включає: газові котли №№ 1, 2, які забезпечують опалення виробничо-побутових приміщень (модель НІИСТУ-5 потужністю 0,82 МВт); теплові мережі, обладнані відключаючими вузлами та теплообмінним обладнанням; установку хімічного водоочищення типу ВПУ-2,5, що забезпечує підготовку води для потреб системи теплопостачання. Опалення операторної будівлі СБО стоків здійснюється газовим котлом типу Данко-10С. Водопостачання планованого об'єкту на питні, санітарно-гігієнічні та виробничі потреби здійснюється з ДКС Мрин по двом сталевим водопроводам. Використання води здійснюється з підземних джерел – артезіанських свердловин №1, №2, №7, що розміщені на ДКС з дотриманням зон їх санітарної охорони (ЗСО). Від свердловин вода подається у два резервуари запасу води загальним об'ємом 500 м³. Облік води ведеться приладами обліку розміщених на кожній свердловині. Водовідведення виробничо-побутових стоків здійснюється на власну СБО стоків Мринського ВУПЗГ продуктивністю 200 м³/доба (73 тис.м³/рік), що функціонує на базі установки біологічної очистки «Джерело» і установки КУ-200 (резервна). Після очищення та знезараження стічні води через випускний колодезь по каналу скидаються в р. Остер за межами с. Мрин Носівського району Чернігівської області на умовах та з дотриманням лімітів, встановлених Дозволом на спеціальне водокористування. Територія Червонопартизанського ПСГ та СБО стоків упорядкована: покриття площадок, майданчиків, під'їздів та проїздів виконано з твердого неруйнівного і непроникного для небезпечних речовин покриття; виконано озеленення території; вертикальне планування території виконано в ув'язці з існуючим рельєфом, з урахуванням організації відведення дощових та талих вод; по периметру територія огорожена парканом; місця тимчасового зберігання відходів організовані з урахуванням екологічних та санітарно-епідеміологічних вимог. До свердловин існують ґрунтові під'їзні дороги. Підприємство працює у закритому режимі, цілодобово.

(загальні технічні характеристики, у тому числі параметри планованої діяльності (потужність, довжина, площа, обсяг виробництва тощо), місце провадження планованої діяльності)

2. Суб'єкт господарювання АКЦІОНЕРНЕ ТОВАРИСТВО «УКРТРАНСГАЗ» 30019801

(повне найменування юридичної особи, код згідно з ЄДРПОУ або прізвище, ім'я та по батькові фізичної особи - підприємця, ідентифікаційний код або серія та номер паспорта (для фізичних осіб, які через свої релігійні переконання відмовляються від прийняття реєстраційного номера облікової картки платника податків та офіційно повідомили про це відповідному контролюючому органу і мають відмітку у паспорті)

Україна, 01021, місто Київ, КЛОВСЬКИЙ УЗВІЗ, будинок 9/1

місцезнаходження юридичної особи або місце провадження діяльності фізичної особи - підприємця (поштовий індекс, адреса), контактний номер телефону)

3. Уповноважений орган, який забезпечує проведення громадського обговорення

Департамент екології та природних ресурсів Чернігівської обласної державної адміністрації проспект Миру, 14, м. Чернігів, 14000 deko.post@cg.gov.ua (0462) 67-48-72 Ганжа Валентина Юріївна – начальник відділу оцінки впливу на довкілля управління природних ресурсів та оцінки впливу на довкілля

(найменування уповноваженого органу, місцезнаходження, номер телефону та контактна особа)

4. Процедура прийняття рішення про провадження планованої діяльності та орган, який розглядатиме результати оцінки впливу на довкілля

отримання Висновку з оцінки впливу на довкілля, що видається Департаментом екології та природних ресурсів Чернігівської обласної державної адміністрації відповідно до Закону України «Про оцінку впливу на довкілля»

(вид рішення про провадження планованої діяльності, орган, уповноважений його видавати нормативний документ, що передбачає його видачу)

5. Строки, тривалість та порядок громадського обговорення звіту з оцінки впливу на довкілля, включаючи інформацію про час і місце усіх запланованих громадських слухань

Тривалість громадського обговорення становить 25 робочих днів з моменту офіційного опублікування цього оголошення (зазначається у назві оголошення) та надання громадськості доступу до звіту з оцінки впливу на довкілля та іншої додаткової інформації, визначеної суб'єктом господарювання, що передається для видачі висновку з оцінки впливу на довкілля.

Протягом усього строку громадського обговорення громадськість має право подавати будь-які зауваження або пропозиції, які, на її думку, стосуються планованої діяльності, без необхідності їх обґрунтування. Зауваження та пропозиції можуть подаватися в письмовій формі (у тому числі в електронному вигляді) та усно під час громадських слухань із внесенням до протоколу громадських слухань. Пропозиції, надані після встановленого строку, не розглядаються.

У період воєнного стану в Україні громадські слухання проводяться у режимі відеоконференції, про що зазначається в оголошенні про початок громадського обговорення звіту з оцінки впливу на довкілля та у звіті про громадське обговорення

Громадські слухання відбудуться

1 Дата та час: 12.02.2026 10.00;

1 Лінк: meet.google.com/mnw-roru-bjp;

(зазначити дату, час, місце та адресу проведення громадських слухань)

6. Уповноважений центральний орган або уповноважений територіальний орган, що забезпечує доступ до звіту з оцінки впливу на довкілля та іншої доступної інформації щодо планованої діяльності

Департамент екології та природних ресурсів Чернігівської обласної державної адміністрації

проспект Миру, 14, м. Чернігів, 14000 deko.post@cg.gov.ua (0462) 67-48-72 Ганжа Валентина Юріївна – начальник відділу оцінки впливу на довкілля управління природних ресурсів та оцінки впливу на довкілля

(зазначити найменування органу, місцезнаходження, номер телефону та контактну особу)

7. Уповноважений центральний орган або уповноважений територіальний орган, до якого надаються зауваження і пропозиції, та строки надання зауважень і пропозицій

Департамент екології та природних ресурсів Чернігівської обласної державної адміністрації проспект Миру, 14, м. Чернігів, 14000 deko.post@cg.gov.ua (0462) 67-48-72 Ганжа Валентина Юріївна – начальник відділу оцінки впливу на довкілля управління природних ресурсів та оцінки впливу на довкілля

(зазначити найменування органу, поштову та електронну адресу, номер телефону та контактну особу)

Зауваження і пропозиції приймаються протягом усього строку громадського обговорення, зазначеного в абзаці другому пункту 5 цього оголошення.

8. Наявна екологічна інформація щодо планованої діяльності

Звіт з оцінки впливу на довкілля планованої діяльності на 605 аркушах.

(зазначити усі інші матеріали, надані на розгляд громадськості)

(зазначити іншу екологічну інформацію, що стосується планованої діяльності)


9. Місце (місця) розміщення звіту з оцінки впливу на довкілля та іншої додаткової інформації (відмінне від приміщення, зазначеного у пункті 6 цього оголошення), а також час, з якого громадськість може ознайомитися з ними

1. Пłosківський старостинський округ №1 (с.Пłosке), місцезнаходження: 17114, Чернігівська область, Ніжинський район, с. Пłosке, вул. Першотравнева, буд. 2, дата, з якої громадськість може ознайомитися з документами – з 23.01.2026, контактна особа: Староста Спашиба Лариса, тел. 04642-23131. 2. АТ «Укртрансгаз», 01021, місто Київ, КЛОВСЬКИЙ УЗВІЗ, будинок 9/1, час роботи: понеділок-четвер: 8.30-17.00, п'ятниця 8.30-16.00; дата, з якої громадськість може ознайомитися з документами – з 23.01.2026, контактна особа: Костенко Олег Васильович, тел. 044 461-23-43.

(найменування підприємства, установи, організації, місцезнаходження, дата, з якої громадськість може ознайомитися з документами, контактна особа)

{Додаток 3 із змінами, внесеними згідно з Постановами КМ № 824 від 14.09.2020, № 967 від 08.09.2023}

БІЛЬШЕ НІЖ ПТАХИ: ПІНГВІНИ ЯК ДЗЕРКАЛО КЛІМАТИЧНИХ ЗМІН



У світі існує 18 видів пінгвінів, і вони живуть зовсім не лише серед льодів

стр. 18

GreenNews

**NASA І МІНІСТЕРСТВО
ЕНЕРГЕТИКИ США
ГОТУЮТЬ ЗАПУСК
ЯДЕРНОГО РЕАКТОРА**

стр. 4

GreenNews

**УКРАЇНА НАРОСТИЛА
ВАЛЮТНУ ВИРУЧКУ ВІД
ПРОДАЖУ ЯЛОВИЧНИ
НА 23%**

стр. 6

GreenNews

**ЗАСТУДА ЧИ ГРИП: ЯК
РОЗПІЗНАТИ СЕЗОННІ
ІНФЕКЦІЇ ТА ЗАХИСТИТИ
СЕБЕ ВЗИМКУ**

стр. 16

GreenNews

**УКРАЇНА ТА ІТАЛІЯ
МОДЕРНІЗУЮТЬ
ЗРОШУВАЛЬНІ СИСТЕМИ**

стр. 17

GreenNews

**ЧОМУ БІЛА ЗИМА
ВАЖЛИВА ДЛЯ ЕКОЛОГІЇ
ПЛАНЕТИ**

стр. 19



GreenPost – інформаційно-аналітичне видання,
метою якого є популяризація й розвиток еко-
культури, законодавчих та функціональних
норм екології України

#ECO LIFE STYLE
це актуально!

Усі суцільні та поступові рубки Усі суцільні та поступові рубки головного користування та суцільні санітарні рубки на площі понад 1 гектар; усі суцільні санітарні рубки на територіях та об'єктах природно-заповідного фонду;

10. **Наявність підстав для здійснення оцінки транскордонного впливу на довкілля (в тому числі наявність значного негативного транскордонного впливу на довкілля та перелік держав, довкілля яких може зазнати значного негативного транскордонного впливу (зачеплених держав).**

Підстав немає

11. **Планований обсяг досліджень та рівень деталізації інформації, що підлягає включенню до звіту з оцінки впливу на довкілля.**
Планований обсяг досліджень та рівень деталізації інформації, що підлягає включенню до звіту з оцінки впливу на довкілля передбачається відповідно до вимог Закону України «Про оцінку впливу на довкілля» (стаття 6) та постанови Кабінету Міністрів України від 13.12.2017 № 1026 «Про затвердження Порядку передачі документації для надання висновку з оцінки впливу на довкілля та фінансування оцінки впливу на довкілля» (додаток 4).

Планована суб'єктом господарювання діяльність може мати значний вплив на довкілля і, отже, підлягає оцінці впливу на довкілля відповідно до Закону України "Про оцінку впливу на довкілля". Оцінка впливу на довкілля - це процедура, що передбачає: підготовку суб'єктом господарювання звіту з оцінки впливу на довкілля; проведення громадського обговорення планованої діяльності; аналіз уповноваженим органом звіту з оцінки впливу на довкілля, будь-якої додаткової інформації, яку надає суб'єкт господарювання, а також інформації, отриманої від громадськості під час громадського обговорення, під час здійснення процедури оцінки транскордонного впливу, іншої інформації; надання уповноваженим органом мотивованого висновку з оцінки впливу на довкілля, що враховує результати аналізу, передбаченого абзацом п'ятим цього пункту;

врахування висновку з оцінки впливу на довкілля у рішенні про провадження планованої діяльності, зазначеного у пункті 14 цього повідомлення.

У висновку з оцінки впливу на довкілля уповноважений орган, виходячи з оцінки впливу на довкілля планованої діяльності, визначає допустимість чи обґрунтовує недопустимість провадження планованої діяльності та визначає екологічні умови її провадження. Забороняється розпочинати провадження планованої діяльності без оцінки впливу на довкілля та отримання рішення про провадження планованої діяльності. Процедура оцінки впливу на довкілля передбачає право і можливості громадськості для участі у такій процедурі, зокрема на стадії обговорення обсягу досліджень та рівня деталізації інформації, що підлягає включенню до звіту з оцінки впливу на довкілля, а також на стадії розгляду уповноваженим органом поданого суб'єктом господарювання звіту з оцінки впливу на довкілля.

На стадії громадського обговорення звіту з оцінки впливу на довкілля протягом щонайменше 25 робочих днів громадськості надається можливість надавати будь-які зауваження і пропозиції до звіту з оцінки впливу на довкілля та планованої діяльності, а також взяти участь у громадських слуханнях. Детальніше про процедуру громадського обговорення звіту з оцінки впливу на довкілля буде повідомлено в оголошенні про початок громадського обговорення.

13. **Громадське обговорення обсягу досліджень та рівня деталізації інформації, що підлягає включенню до звіту з оцінки впливу на довкілля.**
Протягом 12 робочих днів з дня оприлюднення цього повідомлення на офіційному веб-сайті уповноваженого органу громадськість має право надати уповноваженому органу, зазначеному у пункті 15 цього повідомлення, зауваження і пропозиції до планованої діяльності, обсягу досліджень та рівня деталізації інформації, що підлягає включенню до звіту з оцінки впливу на довкілля. Надаючи такі зауваженні і пропозиції, вкажіть реєстраційний номер справи про оцінку впливу на довкілля планованої діяльності в Єдиному реєстрі з оцінки впливу на довкілля (зазначений на першій сторінці цього повідомлення). Це значно спростить процес реєстрації та розгляду Ваших зауважень і пропозицій.

У разі отримання таких зауважень і пропозицій громадськості вони будуть розміщені в Єдиному реєстрі з оцінки впливу на довкілля та передані суб'єкту господарювання (протягом трьох робочих днів з дня їх отримання). Особи, що надають зауваження і пропозиції, своїм підписом засвідчують свою згоду на обробку їх персональних даних. Суб'єкт господарювання під час підготовки звіту з оцінки впливу на довкілля зобов'язаний врахувати повністю, врахувати частково або обґрунтовано відхилити зауваження і пропозиції громадськості, надані у процесі громадського обговорення обсягу досліджень та рівня деталізації інформації, що підлягає включенню до звіту з оцінки впливу на довкілля. Детальна інформація про це включається до звіту з оцінки впливу на довкілля.

14. **Рішення про провадження планованої діяльності.**
Відповідно до законодавства рішенням про провадження даної планованої діяльності буде спеціальні дозволи на використання лісових ресурсів – лісорубні квитки,

що видається Південно-Західним міжрегіональним управлінням лісового та мисливського господарства

(орган, до повноважень якого належить прийняття такого рішення)

15. **Усі зауваження і пропозиції громадськості до планованої діяльності, обсягу досліджень та рівня деталізації інформації, що підлягає включенню до звіту з оцінки впливу на довкілля, необхідно надіслати до**

Міністерство економіки, довкілля та сільського господарства України , 01008, м. Київ, вул. М. Грушевського, 12/2, OVD@mepr.gov.ua, (044) 206-31-40, 206-31-50, головний спеціаліст відділу інтеграції екологічних оцінок у галузеві політики Департаменту екологічної оцінки – Романенко Юлія Сергіївна

(найменування уповноваженого органу, поштова адреса, електронна адреса, номер телефону та контактна особа)

16. **Усі зауваження і пропозиції громадськості до планованої діяльності, обсягу досліджень та рівня деталізації інформації, що підлягає включенню до звіту з оцінки впливу на довкілля, необхідно надіслати до**

(найменування уповноваженого органу, поштова адреса, електронна адреса, номер телефону та контактна особа)

17. **Усі зауваження і пропозиції громадськості до планованої діяльності, обсягу досліджень та рівня деталізації інформації, що підлягає включенню до звіту з оцінки впливу на довкілля, необхідно надіслати до**

18. **Усі зауваження і пропозиції громадськості до планованої діяльності, обсягу досліджень та рівня деталізації інформації, що підлягає включенню до звіту з оцінки впливу на довкілля, необхідно надіслати до**

(найменування уповноваженого органу, поштова адреса, електронна адреса, номер телефону та контактна особа)

(найменування уповноваженого органу, поштова адреса, електронна адреса, номер телефону та контактна особа)

(найменування уповноваженого органу, поштова адреса, електронна адреса, номер телефону та контактна особа)

У період воєнного стану в Україні громадські слухання проводяться у режимі відеоконференції, про що зазначається в оголошенні про початок громадського обговорення звіту з оцінки впливу на довкілля та у звіті про громадське обговорення.

19. **Усі зауваження і пропозиції громадськості до планованої діяльності, обсягу досліджень та рівня деталізації інформації, що підлягає включенню до звіту з оцінки впливу на довкілля, необхідно надіслати до**

Міністерство економіки, довкілля та сільського господарства України , 01008, м. Київ, вул. М. Грушевського, 12/2, OVD@mepr.gov.ua, (044) 206-31-40, 206-31-50, головний спеціаліст відділу інтеграції екологічних оцінок у галузеві політики Департаменту екологічної оцінки – Романенко Юлія Сергіївна

20. **Усі зауваження і пропозиції громадськості до планованої діяльності, обсягу досліджень та рівня деталізації інформації, що підлягає включенню до звіту з оцінки впливу на довкілля, необхідно надіслати до**

21. **Усі зауваження і пропозиції громадськості до планованої діяльності, обсягу досліджень та рівня деталізації інформації, що підлягає включенню до звіту з оцінки впливу на довкілля, необхідно надіслати до**

22. **Усі зауваження і пропозиції громадськості до планованої діяльності, обсягу досліджень та рівня деталізації інформації, що підлягає включенню до звіту з оцінки впливу на довкілля, необхідно надіслати до**

23. **Усі зауваження і пропозиції громадськості до планованої діяльності, обсягу досліджень та рівня деталізації інформації, що підлягає включенню до звіту з оцінки впливу на довкілля, необхідно надіслати до**

(вид рішення відповідно до частини першої статті 11 Закону України "Про оцінку впливу на довкілля")

24. **Усі зауваження і пропозиції громадськості до планованої діяльності, обсягу досліджень та рівня деталізації інформації, що підлягає включенню до звіту з оцінки впливу на довкілля, необхідно надіслати до**

(найменування уповноваженого органу, поштова адреса, електронна адреса, номер телефону та контактна особа)

25. **Усі зауваження і пропозиції громадськості до планованої діяльності, обсягу досліджень та рівня деталізації інформації, що підлягає включенню до звіту з оцінки впливу на довкілля, необхідно надіслати до**

26. **Усі зауваження і пропозиції громадськості до планованої діяльності, обсягу досліджень та рівня деталізації інформації, що підлягає включенню до звіту з оцінки впливу на довкілля, необхідно надіслати до**

(найменування уповноваженого органу, поштова адреса, електронна адреса, номер телефону та контактна особа)

27. **Усі зауваження і пропозиції громадськості до планованої діяльності, обсягу досліджень та рівня деталізації інформації, що підлягає включенню до звіту з оцінки впливу на довкілля, необхідно надіслати до**

(найменування уповноваженого органу, поштова адреса, електронна адреса, номер телефону та контактна особа)

28. **Усі зауваження і пропозиції громадськості до планованої діяльності, обсягу досліджень та рівня деталізації інформації, що підлягає включенню до звіту з оцінки впливу на довкілля, необхідно надіслати до**

(дата офіційного опублікування в Єдиному реєстрі з оцінки впливу на довкілля (автоматично генерується програмними засобами ведення Реєстру, не зазначається суб'єктом господарювання))

29. **Усі зауваження і пропозиції громадськості до планованої діяльності, обсягу досліджень та рівня деталізації інформації, що підлягає включенню до звіту з оцінки впливу на довкілля, необхідно надіслати до**

(реєстраційний номер справи про оцінку впливу на довкілля планованої діяльності)

30. **Усі зауваження і пропозиції громадськості до планованої діяльності, обсягу досліджень та рівня деталізації інформації, що підлягає включенню до звіту з оцінки впливу на довкілля, необхідно надіслати до**

31. **Усі зауваження і пропозиції громадськості до планованої діяльності, обсягу досліджень та рівня деталізації інформації, що підлягає включенню до звіту з оцінки впливу на довкілля, необхідно надіслати до**

(місцезнаходження юридичної особи або місце провадження діяльності фізичної особи - підприємця (поштовий індекс, адреса), контактний номер телефону)

32. **Усі зауваження і пропозиції громадськості до планованої діяльності, обсягу досліджень та рівня деталізації інформації, що підлягає включенню до звіту з оцінки впливу на довкілля, необхідно надіслати до**

33. **Усі зауваження і пропозиції громадськості до планованої діяльності, обсягу досліджень та рівня деталізації інформації, що підлягає включенню до звіту з оцінки впливу на довкілля, необхідно надіслати до**

(найменування уповноваженого органу, місцезнаходження, номер телефону та контактна особа)

34. **Усі зауваження і пропозиції громадськості до планованої діяльності, обсягу досліджень та рівня деталізації інформації, що підлягає включенню до звіту з оцінки впливу на довкілля, необхідно надіслати до**

35. **Усі зауваження і пропозиції громадськості до планованої діяльності, обсягу досліджень та рівня деталізації інформації, що підлягає включенню до звіту з оцінки впливу на довкілля, необхідно надіслати до**

(вид рішення про провадження планованої діяльності, орган, уповноважений його видавати нормативний документ, що передбачає його видачу)

36. **Усі зауваження і пропозиції громадськості до планованої діяльності, обсягу досліджень та рівня деталізації інформації, що підлягає включенню до звіту з оцінки впливу на довкілля, необхідно надіслати до**

37. **Усі зауваження і пропозиції громадськості до планованої діяльності, обсягу досліджень та рівня деталізації інформації, що підлягає включенню до звіту з оцінки впливу на довкілля, необхідно надіслати до**

(найменування уповноваженого органу, поштова адреса, електронна адреса, номер телефону та контактна особа)

(найменування уповноваженого органу, поштова адреса, електронна адреса, номер телефону та контактна особа)

Усі зауваження і пропозиції приймаються протягом усього строку громадського обговорення, зазначеного в абзаці другому пункту 5 цього оголошення.

8. **Наявна екологічна інформація щодо планованої діяльності**
Звіт з оцінки впливу на довкілля планованої діяльності на 829 аркушах.
Звіт з оцінки впливу на довкілля

[зазначити усі інші матеріали, надані на розгляд громадськості]

9. **Місце (місця) розміщення звіту з оцінки впливу на довкілля та іншої додаткової інформації (відмінне від приміщення, зазначеного у пункті 6 цього оголошення), а також**жас, з якого громадськість може ознайомитися з ними

1. Набутівська сільська територіальна громада: 19425, Черкаська обл., Черкаський район, с. Набутів, вул. Центральна, буд. 190/1. Контактна особа: голова – Величко Ірина Вікторівна, тел.+380961297332;

2. Мопнівська сільська територіальна громада: 19615, Черкаська обл., Черкаський р-н, с. Мопни, вул. Максима Преснякова, 13. Контактна особа: голова – Шкарбута Богдан Вікторович, тел. (0472) 30-25-40;

3. Бобриська сільська територіальна громада: 19014, Черкаська обл., Черкаський р-н, с. Бобрися, вул. Дружби, буд 4. Контактна особа: голова – Штефан Олена Василівна, тел. 0473 53 721 53.

4. Степанецька сільська територіальна громада: 19031, Черкаська обл., Черкаський р-н, с. Степанці, вул. Героїв України, буд. 10. Контактна особа: голова – Яременко Олександр Іванович, тел. 04736-96424.

5. Канівська міська територіальна громада: 19000, Черкаська обл., м. Канів, вул. Захисників України 3. Контактна особа: голова – Ренькас Ігор Олександрович, тел. 04736-3-33-83.

6. Бужанська сільська територіальна громада: 19333, Черкаська обл., Звенигородський р-н, с. Бужанка, вул. Центральна, буд. 19. Контактна особа: голова – Стадник Валентина Володимирівна, тел. 04749 64431.

7. Лисянська селища територіальна громада: 19300, Черкаська обл., Звенигородський р-н, смт Лисянка, площа Миру, буд. 27. Контактна особа: в.о голови – Макушенко Олександр Васильович, тел. 04749-62346.

8. Волянська сільська територіальна громада: 20232, Черкаська обл., Звенигородський р-н, с. Волянки вул. Богдана Хмельницького, 64. Контактна особа: голова – Каюк Руслан Якович, тел. 097 8325569.

(найменування підприємства, установи, організації, місцезнаходження, дата, з якої громадськість може ознайомитися з документами, конктна особа)

{Додаток 3 із змінами, внесеними згідно з Постановами КМ № 824 від 14.09.2020, № 967 від 08.09.2023}

(реєстраційний номер справи про оцінку впливу на довкілля планованої діяльності)

ОГОЛОШЕННЯ

ПРО ПОЧАТОК ГРОМАДСЬКОГО ОБГОВОРЕННЯ ЗВІТУ З ОЦІНКИ ВПЛИВУ НА ДОВКІЛЛЯ

Повідомляємо про початок громадського обговорення звіту з оцінки впливу на довкілля планованої діяльності, зазначеної у пункті 1 цього оголошення, з метою виявлення, збирання та врахування зауважень і пропозицій громадськості до планованої діяльності.

(найменування уповноваженого органу, поштова адреса, електронна адреса, номер телефону та контактна особа)

1. **Планована діяльність**

Планованою діяльністю є продовження провадження господарської діяльності Червонопартизанського підземного сховища газу (ПСГ) Мринського виробничого управління підземного зберігання газу (ВУПЗГ) акціонерного товариства «Укртрансгаз» (далі – АТ «Укртрансгаз»), що розташоване за адресою: Україна, 17114, Чернігівська область, Ніжинський район, село Плюске, вулиця Лісова, 02. Червонопартизанське ПСГ є діючим об'єктом, що створений для забезпечення надійності газопостачання споживачів. На Червонопартизанському ПСГ здійснюються такі основні технологічні процеси: приймання, закачування, зберігання, відбирання і підготовлення газу до транспортування та подавання його в магістральний газопровід; компримування газу; охолодження газу після компримування; вимірювання та контроль технологічних параметрів та управління технологічними процесами; облікчування кількості газу. Будівництво нових будинків і споруд, реконструкція, технічне переоснащення, капітальний ремонт та перепрофілювання об'єктів Червонопартизанського ПСГ в рамках провадження планованої діяльності не передбачається. Продовження господарської діяльності ПСГ передбачається здійснювати у відповідності до матеріалів Звіту про науково-дослідну роботу «Розроблення коректив до технологічного проекту циклічної експлуатації Червонопартизанського ПСГ (заключний). Робота № 1.6.17-1442013-2015, етап 3», Регламенту за експлуатації технологічного обладнання Червонопартизансько ПСГ АТ «Укртрансгаз», виробничих, посадових і робочих інструкцій та за технологічним схемам, які розробляють у виробничих службах на основі інструкцій підприємстввиробників технологічного обладнання, а також національних та галузевих нормативних документів. Система теплопостачання включає: газові котли №№ 1, 2, які забезпечують опалення виробничо-побутових приміщень (модель ННІИСТУ-5 потужністю 0,82 МВт); теплові мережі, обладнані відклучаючими вузлами та теплообмінним обладнанням; установку хімічного водоочищення типу ВПУ-2,5, що забезпечує підготовку води для потреб системи теплопостачання. Опалення операторної будівлі СБО стовків здійснюється газовим котлом типу Данко-10С. Володопостачання планованого об'єкту на питті, санітарно-гігієнічні та виробничі потреби здійснюється з ДКС Мрин по двом сталевим водопроводам. Використання води здійснюється з підземних

(найменування уповноваженого органу, поштова адреса, електронна адреса, номер телефону та контактна особа)

Зауваження і пропозиції приймаються протягом усього строку громадського обговорення, зазначеного в абзаці другому пункту 5 цього оголошення.

8. **Наявна екологічна інформація щодо планованої діяльності**

Звіт з оцінки впливу на довкілля планованої діяльності на 829 аркушах.
Звіт з оцінки впливу на довкілля

[зазначити усі інші матеріали, надані на розгляд громадськості]

[зазначити іншу екологічну інформацію, що стосується планованої діяльності]

9. **Місце (місця) розміщення звіту з оцінки впливу на довкілля та іншої додаткової інформації (відмінне від приміщення, зазначеного у пункті 6 цього оголошення), а також**жас, з якого громадськість може ознайомитися з ними

1. Набутівська сільська територіальна громада: 19425, Черкаська обл., Черкаський район, с. Набутів, вул. Центральна, буд. 190/1. Контактна особа: голова – Величко Ірина Вікторівна, тел.+380961297332;

2. Мопнівська сільська територіальна громада: 19615, Черкаська обл., Черкаський р-н, с. Мопни, вул. Максима Преснякова, 13. Контактна особа: голова – Шкарбута Богдан Вікторович, тел. (0472) 30-25-40;

3. Бобриська сільська територіальна громада: 19014, Черкаська обл., Черкаський р-н, с. Бобрися, вул. Дружби, буд 4. Контактна особа: голова – Штефан Олена Василівна, тел. 0473 53 721 53.

4. Степанецька сільська територіальна громада: 19031, Черкаська обл., Черкаський р-н, с. Степанці, вул. Героїв України, буд. 10. Контактна особа: голова – Яременко Олександр Іванович, тел. 04736-96424.

5. Канівська міська територіальна громада: 19000, Черкаська обл., м. Канів, вул. Захисників України 3. Контактна особа: голова – Ренькас Ігор Олександрович, тел. 04736-3-33-83.

6. Бужанська сільська територіальна громада: 19333, Черкаська обл., Звенигородський р-н, с. Бужанка, вул. Центральна, буд. 19. Контактна особа: голова – Стадник Валентина Володимирівна, тел. 04749 64431.

7. Лисянська селища територіальна громада: 19300, Черкаська обл., Звенигородський р-н, смт Лисянка, площа Миру, буд. 27. Контактна особа: в.о голови – Макушенко Олександр Васильович, тел. 04749-62346.

8. Волянська сільська територіальна громада: 20232, Черкаська обл., Звенигородський р-н, с. Волянки вул. Богдана Хмельницького, 64. Контактна особа: голова – Каюк Руслан Якович, тел. 097 8325569.

(найменування підприємства, установи, організації, місцезнаходження, дата, з якої громадськість може ознайомитися з документами, конктна особа)

{Додаток 3 із змінами, внесеними згідно з Постановами КМ № 824 від 14.09.2020, № 967 від 08.09.2023}

(реєстраційний номер справи про оцінку впливу на довкілля планованої діяльності)

ОГОЛОШЕННЯ

ПРО ПОЧАТОК ГРОМАДСЬКОГО ОБГОВОРЕННЯ ЗВІТУ З ОЦІНКИ ВПЛИВУ НА ДОВКІЛЛЯ

З ОЦІНКИ ВПЛИВУ НА ДОВКІЛЛЯ

(найменування уповноваженого органу, поштова адреса, електронна адреса, номер телефону та контактна особа)

Повідомляємо про початок громадського обговорення звіту з оцінки впливу на довкілля планованої діяльності, зазначеної у пункті 1 цього оголошення, з метою виявлення, збирання та врахування зауважень і пропозицій громадськості до планованої діяльності.

(найменування уповноваженого органу, поштова адреса, електронна адреса, номер телефону та контактна особа)

1. **Планована діяльність**

Проведення суцільних санітарних рубок на території лісового фонду КорсуньШевченківського надлісництва філії «Центральний лісовий офіс» Державного спеціалізованого господарського підприємства «Ліси України». Площа КорсуньШевченківського надлісництва філії «Центральний лісовий офіс» Державного спеціалізованого господарського підприємства «Ліси України» складає 68415,1085 га. Проведення суцільних санітарних рубок у відповідності до Актів поточного лісопатологічного обстеження: від 05 листопада 2024 року на площі 12,3 га; від 04 червня 2025 року на площі 41,2 га; від 07 серпня 2025 року на площі 77,2 га. Контактний номер телефону Корсунь-Шевченківського надлісництва філії «Центральний лісовий офіс» ДП «Ліси України» – 096-940-95-05.

(загальні технічні характеристики, у тому числі параметри планованої діяльності (потужність, довжина, площа, обсяг виробництва тощо), місце провадження планованої діяльності)

2. **Суб'єкт господарювання**
ФІЛІЯ “ЦЕНТРАЛЬНИЙ ЛІСОВИЙ ОФІС” ДЕРЖАВНОГО СПЕЦІАЛІЗОВАНОГО ГОСПОДАРСЬКОГО ПІДПРИЄМСТВА “ЛІСИ УКРАЇНИ” 45625546

[повне найменування юридичної особи, код згідно з ЄДРПОУ або прізвище, ім'я та по батькові фізичної особи - підприємця, ідентифікаційний код або серія та номер паспорта (для фізичних осіб, які через свої релігійні переконання відмовляються від прийняття реєстраційного номера облікової картки платника податків та офіційно повідомили про це відповідному контролюючому органу і мають відмітку у паспорті)]

3. **Усі зауваження і пропозиції громадськості до планованої діяльності, обсягу досліджень та рівня деталізації інформації, що підлягає включенню до звіту з оцінки впливу на довкілля, необхідно надіслати до**

(найменування уповноваженого органу, поштова адреса, електронна адреса, номер телефону та контактна особа)

(найменування уповноваженого органу, поштова адреса, електронна адреса, номер телефону та контактна особа)

(найменування уповноваженого органу, поштова адреса, електронна адреса, номер телефону та контактна особа)

Зауваження і пропозиції приймаються протягом усього строку громадського обговорення, зазначеного в абзаці другому пункту 5 цього оголошення.

8. **Наявна екологічна інформація щодо планованої діяльності**

Звіт з оцінки впливу на довкілля планованої діяльності на 829 аркушах.
Звіт з оцінки впливу на довкілля

[зазначити усі інші матеріали, надані на розгляд громадськості]

[зазначити іншу екологічну інформацію, що стосується планованої діяльності

3. Уповноважений орган, який забезпечує проведення громадського обговорення

Департамент екології та природних ресурсів Чернігівської обласної державної адміністрації проспект Миру, 14, м. Чернігів, 14000 deko_post@cg.gov.ua (0462) 67-48-72
Ганжа Валентина Юрївна – начальник відділу оцінки впливу на довкілля управління природних ресурсів та оцінки впливу на довкілля

(найменування уповноваженого органу, місцезнаходження, номер телефону та контактна особа)

4. Процедура прийняття рішення про провадження планованої діяльності та орган, який розглядатиме результати оцінки впливу на довкілля

отримання Висновку з оцінки впливу на довкілля, що видається Департаментом екології та природних ресурсів Чернігівської обласної державної адміністрації відповідно до Закону України «Про оцінку впливу на довкілля»

(вид рішення про провадження планованої діяльності, орган, уповноважений його видавати нормативний документ, що передбачає його видачу)

5. Строки, тривалість та порядок громадського обговорення звіту з оцінки впливу на довкілля, включаючи інформацію про час і місце усіх запланованих громадських слухань

Тривалість громадського обговорення становить 25 робочих днів з моменту офіційного опублікування цього оголошення (зазначається у назві оголошення) та надання громадськості доступу до звіту з оцінки впливу на довкілля та іншої додаткової інформації, визначеної суб'єктом господарювання, що передається для видачі висновку з оцінки впливу на довкілля.

Протягом усього строку громадського обговорення громадськість має право подавати будь-які зауваження або пропозиції, які, на її думку, стосуються планованої діяльності, без необхідності їх обґрунтування. Зауваження та пропозиції можуть подаватися в письмовій формі (у тому числі в електронному вигляді) та усно під час громадських слухань із внесенням до протоколу громадських слухань. Пропозиції, надані після встановленого строку, не розглядаються.

У період воєнного стану в Україні громадські слухання проводяться у режимі відеоконференції, про що зазначається в оголошенні про початок громадського обговорення звіту з оцінки впливу на довкілля та у звіті про громадське обговорення

Громадські слухання відбудуться
1 Дата та час: 12.02.2026 10.00;
1 Лінк: meet.google.com/mnw-roru-bjp;

(зазначити дату, час, місце та адресу проведення громадських слухань)

6. Уповноважений центральний орган або уповноважений територіальний орган, що забезпечує доступ до звіту з оцінки впливу на довкілля та іншої доступної інформації щодо планованої діяльності

(найменування уповноваженого органу, місцезнаходження, номер телефону та контактна особа)

ОГОЛОШЕННЯ

ПРО ПОЧАТОК ГРОМАДСЬКОГО ОБГОВОРЕННЯ ЗВІТУ

З ОЦІНКИ ВПЛИВУ НА ДОВКІЛЛЯ

Повідомляємо про початок громадського обговорення звіту з оцінки впливу на довкілля планованої діяльності, зазначеної у пункті 1 цього оголошення, з метою виявлення, збирання та врахування зауважень і пропозицій громадськості до планованої діяльності.

(найменування уповноваженого органу, місцезнаходження, номер телефону та контактна особа)

1. Планована діяльність

Планованою діяльністю є продовження провадження господарської діяльності Олишівського підземного сховища газу (ПСГ) Мринського виробничого управління підземного зберігання газу (ВУПЗГ) акціонерного товариства «Укртрансгаз» (далі – АТ «Укртрансгаз»), що розташоване заадресою: Україна, 15574, Чернігівська обл., Чернігівський район, Серединська сільська рада,комплекс будівель та споруд «Підземне сховище газу». Олишівське ПСГ є діючим об'єктом, що призначено для забезпечення надійності газопостачання споживачів північного регіону України. На Олишівському ПСГ Мринського ВУПЗГ АТ «Укртрансгаз» здійснюється регулювання та перерозподіл потоків газу, вимірювання тисків газу і його витрату, визначення температури газу, очищення газу від крапельних рідин (вода) і твердих фракцій (пісок), визначення об'ємів вилучених рідин, введення в потік газу інгібіторів гідратутворення. Для здійснення вищезазначених процесів використовуються наступні об'єкти, системи та вузли: видобувно-нагнітальні, спостережні (гізометричні), контрольні та геофізичні свердловини; шлейфи експлуатаційних свердловин, збірні колектори; установки системи збору і підготовки газу – газозбірний пункт (ГЗП), установка підготовки газу, пункт вимірювання витрати газу (ПВВІ), установка регенерації етанолу (УРМ); системи газопостачання ГЗП; системи енергопостачання ГЗП; системи водопостачання ГЗП; системи вентиляції ГЗП; резервуарний парк; склади метанолу; допоміжне обладнання; будівлі та споруди. Передбачається забезпечення електропостачання Олишівського ПСГ комплексом існуючих технічних засобів та за допомогою основного енергетичного обладнання, а саме: силових трансформаторів (І-Ш габаритів); електропідстанції напругою 100,4 кВ, КЛ I і ПЛ електропередач напругою 10 кВ і 0,4 кВ; розподільчих пристроїв 0,4 кВ, КТП 1 × 400 кВА і КТП 1 × 160 кВА; конденсаторних установок. Будівництво нових будинків і споруд, реконструкція, технічне переоснащення, капітальний ремонт та перепрофілювання Олишівського ПСГ в рамках провадження планованої діяльності не передбачається. Підприємство працює у закритому режимі, цілодобово. Технологічний процес роботи Олишівського ПСГ складається з таких основних технологічних режимів роботи: закачування газу в ПСГ та відбирання газу із ПСГ. Кожен із цих режимів в свою чергу поділяється на закачування/

Департамент екології та природних ресурсів Чернігівської обласної державної адміністрації проспект Миру, 14, м. Чернігів, 14000 deko_post@cg.gov.ua (0462) 67-48-72
Ганжа Валентина Юрївна – начальник відділу оцінки впливу на довкілля управління природних ресурсів та оцінки впливу на довкілля

(зазначити найменування органу, місцезнаходження, номер телефону та контактну особу)

7. Уповноважений центральний орган або уповноважений територіальний орган, до якого надаються зауваження і пропозиції, та строки надання зауважень і пропозицій

Департамент екології та природних ресурсів Чернігівської обласної державної адміністрації проспект Миру, 14, м. Чернігів, 14000 deko_post@cg.gov.ua (0462) 67-48-72
Ганжа Валентина Юрївна – начальник відділу оцінки впливу на довкілля управління природних ресурсів та оцінки впливу на довкілля

(зазначити найменування органу, поштоу та електронну адресу, номер телефону та контактну особу)

Зауваження і пропозиції приймаються протягом усього строку громадського обговорення, зазначеного в абзаці другому пункту 5 цього оголошення.

8. Наявна екологічна інформація щодо планованої діяльності
Звіт з оцінки впливу на довкілля планованої діяльності на 605 аркушах.
-

(зазначити усі інші матеріали, надані на розгляд громадськості)

-

(зазначити іншу екологічну інформацію, що стосується планованої діяльності)

9. Місце (місця) розміщення звіту з оцінки впливу на довкілля та іншої додаткової інформації (відмінне від приміщення, зазначеного у пункті 6 цього оголошення), а також час, з якого громадськість може ознайомитися з ними

1. Київський старостинський округ №1 (с.Плоске), місцезнаходження: 17114, Чернігівська область, Ніжинський район, с. Плоске, вул. Першотравнева, буд. 2, дата, з якої громадськість може ознайомитися з документами – з 23.01.2026, контактна особа: Староста Спашибя Лариса, тел. 04642-23131.

2. АТ «Укртрансгаз», 01021, місто Київ, КЛОВСЬКИЙ УЗВІЗ, будинок 9/1, час роботи: понеділок-четвер: 8.30-17.00, п'ятниця 8.30-16.00; дата, з якої громадськість може ознайомитися з документами – з 23.01.2026, контактна особа: Костенко Олег Васильович, тел. 044 461-23-43.

(найменування підприємства, установи, організації, місцезнаходження, дата, з якої громадськість може ознайомитися з документами, контактна особа)

Додаток 3 із змінами, внесеними згідно з Постановами КМ № 824 від 14.09.2020, № 967 від 08.09.2023;

(найменування підприємства, установи, організації, місцезнаходження, дата, з якої громадськість може ознайомитися з документами, контактна особа)

(дата офіційного опублікування в Єдиному реєстрі з оцінки впливу на довкілля (автоматично генерується програмними засобами ведення Реєстру, не зазначається суб'єктом господарювання)

13900
(реєстраційний номер справи про оцінку впливу на довкілля планованої діяльності)

(найменування уповноваженого органу, місцезнаходження, номер телефону та контактна особа)

(найменування уповноваженого органу, місцезнаходження, номер телефону та контактна особа)

(найменування уповноваженого органу, місцезнаходження, номер телефону та контактна особа)

відбирання газу із застосуванням КЦ (компримування газу) на ДКС «Олишівка» або безкомпресорним способом (самопливом). Календарю, початок і кінець кожного сезону визначають відповідно до затвердженого балансу газу в ПСГ та режимів експлуатації ПСГ АТ «Укртрансгаз». Проектна максимальна продуктивність ГЗП під час відбирання газу із ПСГ становить 2,4 млн м³/д, під час закачування – 2,7 млн м³/д за тисків від мінімального 3,43 МПа (35,0 кгс/см²) до максимального 6,96 МПа (71,0 кгс/см²). Продовження господарської діяльності Олишівського ПСГ передбачається здійснювати у відповідності до матеріалів Звіту про науково-дослідну роботу «Розробка коректив технологічного проекту циклічної експлуатації Олишівського ПСГ (аклюсний)», Регламенту з експлуатації технологічного обладнання Олишівського ПСГ АТ «Укртрансгаз», виробничих, посадових і робочих інструкцій та за технологічним схемам, які розробляють у виробничих службах на основі інструкцій підприємств-виробників технологічного обладнання, а також національних та галузевих нормативних документів. Олишівське ПСГ забезпечений всіма необхідними інженерними мережами та існуючими комунікаціями. (загальні технічні характеристики, у тому числі параметри планованої діяльності (потужність, довжина, площа, обсяг виробництва тощо), місце провадження планованої діяльності)

2. Суб'єкт господарювання
АКЦІОНЕРНЕ ТОВАРИСТВО “УКРТРАНСГАЗ” 30019801

(повне найменування юридичної особи, код згідно з ЄДРПОУ або прізвище, ім'я та по батькові фізичної особи - підприємця, ідентифікаційний код або серія та номер паспорта (для фізичних осіб, які через свої релігійні переконання відмовляються від прийняття реєстраційного номера облікової картки платника податків та офіційно повідомили про це відповідному контролюючому органу і мають відмітку у паспорті)

Україна, 01021, місто Київ, КЛОВСЬКИЙ УЗВІЗ, будинок 9/1

(місцезнаходження юридичної особи або місце провадження діяльності фізичної особи - підприємця (поштовий індекс, адреса), контактний номер телефону)

3. Уповноважений орган, який забезпечує проведення громадського обговорення

(найменування уповноваженого органу, місцезнаходження, номер телефону та контактна особа)

(найменування уповноваженого органу, місцезнаходження, номер телефону та контактна особа)

Департамент екології та природних ресурсів Чернігівської обласної державної адміністрації проспект Миру, 14, м. Чернігів, 14000 deko_post@cg.gov.ua (0462) 67-48-72
Ганжа Валентина Юрївна – начальник відділу оцінки впливу на довкілля управління природних ресурсів та оцінки впливу на довкілля

(найменування уповноваженого органу, місцезнаходження, номер телефону та контактна особа)

4. Процедура прийняття рішення про провадження планованої діяльності та орган, який розглядатиме результати оцінки впливу на довкілля

отримання Висновку з оцінки впливу на довкілля, що видається Департаментом екології та природних ресурсів Чернігівської обласної державної адміністрації відповідно до Закону України «Про оцінку впливу на довкілля» (вид рішення про провадження планованої діяльності, орган, уповноважений його видавати нормативний документ, що передбачає його видачу)

5. Строки, тривалість та порядок громадського обговорення звіту з оцінки впливу на довкілля, включаючи інформацію про час і місце усіх запланованих громадських слухань

Тривалість громадського обговорення становить 25 робочих днів з моменту офіційного опублікування цього оголошення (зазначається у назві оголошення) та надання громадськості доступу до звіту з оцінки впливу на довкілля та іншої додаткової інформації, визначеної суб'єктом господарювання, що передається для видачі висновку з оцінки впливу на довкілля.

Протягом усього строку громадського обговорення громадськість має право подавати будь-які зауваження або пропозиції, які, на її думку, стосуються планованої діяльності, без необхідності їх обґрунтування. Зауваження та пропозиції можуть подаватися в письмовій формі (у тому числі в електронному вигляді) та усно під час громадських слухань із внесенням до протоколу громадських слухань. Пропозиції, надані після встановленого строку, не розглядаються.

У період воєнного стану в Україні громадські слухання проводяться у режимі відеоконференції, про що зазначається в оголошенні про початок громадського обговорення звіту з оцінки впливу на довкілля та у звіті про громадське обговорення

Громадські слухання відбудуться

1 Дата та час: 12.02.2026 12.00;

1 Лінк: meet.google.com/jyy-woce-obd;

(зазначити дату, час, місце та адресу проведення громадських слухань)

6. Уповноважений центральний орган або уповноважений територіальний орган, що забезпечує доступ до звіту з оцінки впливу на довкілля та іншої доступної інформації щодо планованої діяльності
Департамент екології та природних ресурсів Чернігівської обласної

(найменування уповноваженого органу, місцезнаходження, номер телефону та контактна особа)

(найменування уповноваженого органу, місцезнаходження, номер телефону та контактна особа)

(найменування уповноваженого органу, місцезнаходження, номер телефону та контактна особа)

(найменування уповноваженого органу, місцезнаходження, номер телефону та контактна особа)

7. Товариство з обмеженою відповідальністю «ВІННИЦЬКА ПТАХОФАБРИКА»
ІНФОРМУЄ
про те, що Міністерством економіки, довкілля та сільського господарства України видано Висновок з оцінки впливу на довкілля планованої діяльності «Реконструкція комплексу з переробки курчат-бройлерів Філія «Переробний комплекс» ТОВ «ВІННИЦЬКА ПТАХОФАБРИКА» та системи очищення стічних вод з водовідведенням з запуском 4-ї 2 черги очисних споруд» № 61/6101-9392/1 від 16.01.2026 р. та Звіт про громадське обговорення № 61/6101-9392/2 від 16.01.2026 р.

(найменування уповноваженого органу, місцезнаходження, номер телефону та контактна особа)

(найменування уповноваженого органу, місцезнаходження, номер телефону та контактна особа)

(найменування уповноваженого органу, місцезнаходження, номер телефону та контактна особа)

(найменування уповноваженого органу, місцезнаходження, номер телефону та контактна особа)

8. ФЛІЯ «СТОЛИЧНИЙ ЛІСОВИЙ ОФІС» ДЕРЖАВНОГО СПЕЦІАЛІЗОВАНОГО ГОСПОДАРСЬКОГО ПІДПРИЄМСТВА «ЛІСИ УКРАЇНИ»
ІНФОРМУЄ
про те, що Міністерством економіки, довкілля та сільського господарства України видано Висновок з оцінки впливу на довкілля планованої діяльності «Використання лісових ресурсів у порядку проведення суцільних санітарних рубок на території лісового фонду Овруцького надлісництва філії «Столичний лісовий офіс» Державного спеціалізованого господарського підприємства «Ліси України» № 61/6101-14057/1 від 16.01.2026 р. та Звіт про громадське обговорення № 61/6101-14057/2 від 16.01.2026 р.

(найменування уповноваженого органу, місцезнаходження, номер телефону та контактна особа)

(найменування уповноваженого органу, місцезнаходження, номер телефону та контактна особа)

(найменування уповноваженого органу, місцезнаходження, номер телефону та контактна особа)

9. КОМУНАЛЬНЕ ПІДПРИЄМСТВО «ЛЕТИЧІВСЬКИЙ СПЕЦЛІСГОСП»
ІНФОРМУЄ
про те, що Міністерством економіки, довкілля та сільського господарства України видано Висновок з оцінки впливу на довкілля планованої діяльності «Використання лісових ресурсів у порядку проведення рубок головного користування на території лісового фонду Комунального підприємства «Летичівський спецлісгосп» № 61/6101-14113/1 від 16.01.2026 р. та Звіт про громадське обговорення № 61/6101-14113/2 від 16.01.2026 р.

(найменування уповноваженого органу, місцезнаходження, номер телефону та контактна особа)

(найменування уповноваженого органу, місцезнаходження, номер телефону та контактна особа)

(найменування уповноваженого органу, місцезнаходження, номер телефону та контактна особа)

(найменування уповноваженого органу, місцезнаходження, номер телефону та контактна особа)

(найменування уповноваженого органу, місцезнаходження, номер телефону та контактна особа)

10. АТ «УКРТРАНСГАЗ»
ПОВІДОМЛЯЄ
про отримання Висновку з оцінки впливу на довкілля, що виданий Департаментом екології та природних ресурсів Дніпропетровської ОДА (дата видачі 19.01.2026 р., номер Висновку з ОВД: ОВД Вих № 7/0490-26, реєстраційний номер справи про ОВД 13901, номер і дата звіту про громадське обговорення: ОВД Вих № 6/0490-26 від 19.01.2026, оприлюднено 20.01.2026) щодо планованої діяльності «Реконструкція ПМ «Пролетарське ПСГ» Пролетарського ВУПЗГ АТ «Укртрансгаз» у Дніпропетровській області» та встановлює допустимість планованої діяльності.

(найменування уповноваженого органу, місцезнаходження, номер телефону та контактна особа)

(найменування уповноваженого органу, місцезнаходження, номер телефону та контактна особа)

(найменування уповноваженого органу, місцезнаходження, номер телефону та контактна особа)

(найменування уповноваженого органу, місцезнаходження, номер телефону та контактна особа)

(найменування уповноваженого органу, місцезнаходження, номер телефону та контактна особа)

11. ТОВАРИСТВО З ОБМЕЖЕНОЮ ВІДПОВІДАЛЬНІСТЮ «АЛІМА ОІЛ ГРУП»
ПОВІДОМЛЯЄ
про те, що Міністерством економіки, довкілля та сільського господарства України видано Висновок з оцінки впливу на довкілля планованої діяльності «Нове будівництво заводу для переробки вуглеводної сировини в Північному промисловому вузлі м. Кременчук Полтавської області» № 61/6101-9744/1 від 22.01.2026 р. та Звіт про громадське обговорення № 61/6101-9744/2 від 22.01.2026 р.

(найменування уповноваженого органу, місцезнаходження, номер телефону та контактна особа)

(найменування уповноваженого органу, місцезнаходження, номер телефону та контактна особа)

(найменування уповноваженого органу, місцезнаходження, номер телефону та контактна особа)

(найменування уповноваженого органу, місцезнаходження, номер телефону та контактна особа)

державної адміністрації проспект Миру, 14, м. Чернігів, 14000 deko_post@cg.gov.ua (0462) 67-48-72
Ганжа Валентина Юрївна – начальник відділу оцінки впливу на довкілля управління природних ресурсів та оцінки впливу на довкілля

(зазначити найменування органу, місцезнаходження, номер телефону та контактну особу)

7. Уповноважений центральний орган або уповноважений територіальний орган, до якого надаються зауваження і пропозиції, та строки надання зауважень і пропозицій

Департамент екології та природних ресурсів Чернігівської обласної державної адміністрації проспект Миру, 14, м. Чернігів, 14000 deko_post@cg.gov.ua (0462) 67-48-72
Ганжа Валентина Юрївна – начальник відділу оцінки впливу на довкілля управління природних ресурсів та оцінки впливу на довкілля

(зазначити найменування органу, поштову та електронну адресу, номер телефону та контактну особу)

Зауваження і пропозиції приймаються протягом усього строку громадського обговорення, зазначеного в абзаці другому пункту 5 цього оголошення.

8. Наявна екологічна інформація щодо планованої діяльності
Звіт з оцінки впливу на довкілля планованої діяльності на 645 аркушах.
-

(зазначити усі інші матеріали, надані на розгляд громадськості)

-

(зазначити іншу екологічну інформацію, що стосується планованої діяльності)

(зазначити найменування уповноваженого органу, місцезнаходження, номер телефону та контактна особа)

9. Місце (місця) розміщення звіту з оцінки впливу на довкілля та іншої додаткової інформації (відмінне від приміщення, зазначеного у пункті 6 цього оголошення), а також час, з якого громадськість може ознайомитися з ними

1. Олишівська селищна рада, місцезнаходження: 115575, Чернігівська обл., ернігівський р-н, сел. Олишівка, вул. Чернігівська, буд. 3, дата, з якої громадськість може ознайомитися з документами – з 26.01.2026, контактна особа: секретар Пекур Людмила Петрівна, тел. 0462-680942. 2. АТ «Укртрансгаз», 01021, місто Київ, КЛОВСЬКИЙ УЗВІЗ, будинок 9/1, час роботи: понеділок-четвер: 8.30-17.00, п'ятниця 8.30-16.00; дата, з якої громадськість може ознайомитися з документами – з 26.01.2026, контактна особа: Костенко Олег Васильович, тел. 044 461-23-43.

(найменування підприємства, установи, організації, місцезнаходження, дата, з якої громадськість може ознайомитися з документами, контактна особа)

Додаток 3 із змінами, внесеними згідно з Постановами КМ № 824 від 14.09.2020, № 967 від 08.09.2023;

(найменування уповноваженого органу, місцезнаходження, номер телефону та контактна особа)

(найменування уповноваженого органу, місцезнаходження, номер телефону та контактна особа)

(найменування уповноваженого органу, місцезнаходження, номер телефону та контактна особа)

(найменування уповноваженого органу, місцезнаходження, номер телефону та контактна особа)

10. Товариство з обмеженою відповідальністю «ВІННИЦЬКА ПТАХОФАБРИКА»
ІНФОРМУЄ
про те, що Міністерством економіки, довкілля та сільського господарства України видано Висновок з оцінки впливу на довкілля планованої діяльності «Реконструкція комплексу з переробки курчат-бройлерів Філія «Переробний комплекс» ТОВ «ВІННИЦЬКА ПТАХОФАБРИКА» та системи очищення стічних вод з водовідведенням з запуском 4-ї 2 черги очисних споруд» № 61/6101-9392/1 від 16.01.2026 р. та Звіт про громадське обговорення № 61/6101-9392/2 від 16.01.2026 р.

(найменування уповноваженого органу, місцезнаходження, номер телефону та контактна особа)

(найменування уповноваженого органу, місцезнаходження, номер телефону та контактна особа)

(найменування уповноваженого органу, місцезнаходження, номер телефону та контактна особа)

(найменування уповноваженого органу, місцезнаходження, номер телефону та контактна особа)

(найменування уповноваженого органу, місцезнаходження, номер телефону та контактна особа)

(найменування уповноваженого органу, місцезнаходження, номер телефону та контактна особа)

(найменування уповноваженого органу, місцезнаходження, номер телефону та контактна особа)

Фотофакт № 1

**ВІДОМОСТІ, ЩО ПІДТВЕРДЖУЮТЬ ФАКТ ТА ДАТУ ОПРИЛЮДНЕННЯ
ОГОЛОШЕННЯ ПРО ПОЧАТОК ГРОМАДСЬКОГО ОБГОВОРЕННЯ ЗВІТУ З
ОВД «ЧЕРВОНОПАРТИЗАНСЬКЕ ПІДЗЕМНЕ СХОВИЩЕ ГАЗУ МРИНСЬКОГО
ВИРОБНИЧОГО УПРАВЛІННЯ ПІДЗЕМНОГО ЗБЕРІГАННЯ ГАЗУ
АКЦІОНЕРНОГО ТОВАРИСТВА «УКРТРАНСГАЗ»
НА ТЕРИТОРІЇ ЧЕРНІГІВСЬКОЇ ОБЛАСТІ»
Реєстраційний номер справи: 13899**

Оприлюднення	с. Плоске, Мринська селищна об'єднана територіальна громада Ніжинського району Чернігівської області
Дата оприлюднення:	22.01.2026 р.
Місце оприлюднення:	Місце масового перебування громадян, Пункт Нової пошти
Адреса:	Мірошника, 67, Плоске, Чернігівська область, 17114
Посилання	https://maps.app.goo.gl/1Qx7DSZG7A63ZTZV7



ПРОДУ

ПУНКТ 1

Notice posted on the door





Поправка 3 до Порядку передачі документації для надання висновку з оцінки впливу на довкілля та фінансування оцінки впливу на довкілля

Дата:

Дата офіційного опублікування в Єдиному реєстрі з оцінки впливу на довкілля (алегорично створюється програмною засобами відомості Реєстру, не зазначається суб'єктом господарювання)

Реєстраційний номер 13899 (реєстраційний номер справи про оцінку впливу на довкілля планованої діяльності)

ОГОЛОШЕННЯ

про початок громадського обговорення звіту з оцінки впливу на довкілля

Повідомляємо про початок громадського обговорення звіту з оцінки впливу на довкілля планованої діяльності, зазначеної у пункті 1 цього оголошення, з метою виявлення зауважень та врахування зауважень і пропозицій громадськості до планованої діяльності.

1. Планована діяльність

Планованою діяльністю є пролонгація провадження господарської діяльності Червонопартизанського підземного сховища газу (ПСГ) Мринського виробничого управління підземного зберігання газу (ВУПЗГ) акціонерного товариства «Укртрансгаз» (далі - АТ «Укртрансгаз»), що розташоване за адресою: Україна, 17114, Чернівецька область, Ніжницький район, село Пляске, вулиця Лісова, 02. Червонопартизанське ПСГ діючим об'єктом, що створений для забезпечення надійності газопостачання споживачів. На Червонопартизанському ПСГ здійснюються такі основні технологічні процеси: приймання, закачування, зберігання, відбірвання і підготовки газу до транспортування та подавання його в магістральний газопровід; компримування газу, охолодження газу після компримування, вимірювання та контроль технологічних параметрів та управління технологічними процесами; обліковування кількості газу. Будівництво нових будинків і споруд, реконструкція, технічне переоснащення, капітальний ремонт та перепрофілювання об'єкта Червонопартизанського ПСГ в рамках провадження планованої діяльності не передбачається. Пролонгація господарської діяльності ПСГ передбачається здійснювати у відповідності до матеріалів Звіту про науково-дослідну роботу «Розроблення коректив до технологічного проекту інтегрованої експлуатації Червонопартизанського ПСГ (заключення). Робота № 1.6.17-144/2013-2015».

4. Процедура прийняття рішення про провадження планованої діяльності та орган, який розглядатиме результати оцінки впливу на довкілля

отримання Висновку з оцінки впливу на довкілля, що видається Департаментом екології та природних ресурсів Чернівецької обласної державної адміністрації відповідно до Закону України «Про оцінку впливу на довкілля».

5. Строки, тривалість та порядок громадського обговорення звіту з оцінки впливу на довкілля, включаючи інформацію про час і місце усіх запланованих громадських слухань

Тривалість громадського обговорення становить 25 робочих днів з моменту офіційного опублікування цього оголошення (зазначається у назві оголошення) та надання громадськості доступу до звіту з оцінки впливу на довкілля та іншої додаткової інформації, визначеної суб'єктом господарювання, що передається для видачі висновку з оцінки впливу на довкілля.

Протягом усього строку громадського обговорення громадськість має право подавати будь-які зауваження або пропозиції, які, на її думку, стосуються планованої діяльності, без необхідності їх обґрунтування. Зауваження та пропозиції можуть подаватися в письмовій формі (у тому числі в електронному вигляді) та усно під час громадських слухань із внесенням до протоколу громадських слухань. Пропозиції, надані після встановленого строку, не розглядаються.

У період воєнного стану в Україні громадські слухання проводяться в режимі відеоконференції, про що зазначається в оголошенні про початок громадського обговорення звіту з оцінки впливу на довкілля та у звіті про громадське обговорення.

Громадські слухання відбудуться

1. Дата та час: 12.02.2026 10:00;

1. [Link: meet.google.com/mwv-gzra-hhp](https://meet.google.com/mwv-gzra-hhp)

6. Уповноважений центральний орган або уповноважений територіальний орган, що забезпечує доступ до звіту з оцінки впливу на довкілля та іншої доступної інформації

етап 3» Регламенту з ПСГ АТ «Укртрансгаз»...
...виробничі технологічно документації Система теп опалення виробничо-побутової мережі, об'єкти установок хімічного водопостачання системи теплозабезпечення газопостачання санітарно-гігієнічних стаціонарних водопроводів артезіанських свердловин санітарної охорони (ЗСО) загальною об'ємом 500 м свердловини Володимирівка стоків Мринського ВУПЗГ без установки біологічних очисників та мезаріації в р. Остер за межами с. ...
...дотриманням ліній в Територія Червонопартизанського магістрального непрохідного для небезпечного вертикальне планування урахуванням організації огородження парком урахуванням екологічних ґрунтові під'їзні дороги. П

Складом такої інформації є, зокрема:

2. Суб'єкт господарювання

АКЦІОНЕРНЕ ТОВАРИСТВО

Україна, 01021, місто Київ

3. Уповноважений орган, який

Департамент екології та природних ресурсів Мінрегіону Валентина Юркіна -

Департамент екології та природних ресурсів

Департамент екології та природних ресурсів Мінрегіону Валентина Юркіна -

Департамент екології та природних ресурсів

Зауваження і пропозиції обговорення, зазначеного в

8. Назва екологічної інформації

Звіт з оцінки впливу на довкілля

2

2

9. Місце (місця) розміщення інформації (відомості) від строку, з якого громадськості

1. Письмовий старос Чернівецька область, Ніжницький район, село Пляске, вулиця Лісова, 02. Червонопартизанське ПСГ, 12.02.2026, 10:00, з якої головний контактна особа: Костенко І

(Додаток 3 із змінами, внесений 08.09.2023)

Фотофакт № 2

**ВІДОМОСТІ, ЩО ПІДТВЕРДЖУЮТЬ ФАКТ ТА ДАТУ ОПРИЛЮДНЕННЯ
ОГОЛОШЕННЯ ПРО ПОЧАТОК ГРОМАДСЬКОГО ОБГОВОРЕННЯ ЗВІТУ З
ОВД «ЧЕРВОНОПАРТИЗАНСЬКЕ ПІДЗЕМНЕ СХОВИЩЕ ГАЗУ МРИНСЬКОГО
ВИРОБНИЧОГО УПРАВЛІННЯ ПІДЗЕМНОГО ЗБЕРІГАННЯ ГАЗУ
АКЦІОНЕРНОГО ТОВАРИСТВА «УКРТРАНСГАЗ»
НА ТЕРИТОРІЇ ЧЕРНІГІВСЬКОЇ ОБЛАСТІ»
Реєстраційний номер справи: 13899**

Оприлюднення	с. Плоске, Мринська селищна об'єднана територіальна громада Ніжинського району Чернігівської області
Дата оприлюднення:	22.01.2026 р.
Місце оприлюднення:	Місце масового перебування громадян, Клуб
Адреса:	Мірошника, 2, Плоске, Чернігівська область, 17114
Посилання	https://maps.app.goo.gl/h7Xs5xiSG8sjDnqN9










Фотофакт № 3

**ВІДОМОСТІ, ЩО ПІДТВЕРДЖУЮТЬ ФАКТ ТА ДАТУ ОПРИЛЮДНЕННЯ
ОГОЛОШЕННЯ ПРО ПОЧАТОК ГРОМАДСЬКОГО ОБГОВОРЕННЯ ЗВІТУ З
ОВД «ЧЕРВОНОПАРТИЗАНСЬКЕ ПІДЗЕМНЕ СХОВИЩЕ ГАЗУ МРИНСЬКОГО
ВИРОБНИЧОГО УПРАВЛІННЯ ПІДЗЕМНОГО ЗБЕРІГАННЯ ГАЗУ
АКЦІОНЕРНОГО ТОВАРИСТВА «УКРТРАНСГАЗ»
НА ТЕРИТОРІЇ ЧЕРНІГІВСЬКОЇ ОБЛАСТІ»
Реєстраційний номер справи: 13899**

Оприлюднення	с. Плоске, Мринська селищна об'єднана територіальна громада Ніжинського району Чернігівської області
Дата оприлюднення:	22.01.2026 р.
Місце оприлюднення:	Місце масового перебування громадян, Укрпошта
Адреса:	Мірошника, 1, Плоске, Чернігівська область, 17114
Посилання	https://maps.app.goo.gl/ijdjcZBM8pXzvGod9





Фотофакт № 4

**ВІДОМОСТІ, ЩО ПІДТВЕРДЖУЮТЬ ФАКТ ТА ДАТУ ОПРИЛЮДНЕННЯ
ОГОЛОШЕННЯ ПРО ПОЧАТОК ГРОМАДСЬКОГО ОБГОВОРЕННЯ ЗВІТУ З
ОВД «ЧЕРВОНОПАРТИЗАНСЬКЕ ПІДЗЕМНЕ СХОВИЩЕ ГАЗУ МРИНСЬКОГО
ВИРОБНИЧОГО УПРАВЛІННЯ ПІДЗЕМНОГО ЗБЕРІГАННЯ ГАЗУ
АКЦІОНЕРНОГО ТОВАРИСТВА «УКРТРАНСГАЗ»
НА ТЕРИТОРІЇ ЧЕРНІГІВСЬКОЇ ОБЛАСТІ»
Реєстраційний номер справи: 13899**

Оприлюднення	с. Плоске, Мринська селищна об'єднана територіальна громада Ніжинського району Чернігівської області
Дата оприлюднення:	22.01.2026 р.
Місце оприлюднення:	Місце масового перебування громадян, магазин «У Петрівни»
Адреса:	Мірошника, 1, Плоске, Чернігівська область, 17114
Посилання	https://maps.app.goo.gl/UFFboojXydfTTcvL8

Додаток 3
до Порядку передачі документації
для надання висновку з оцінки
впливу на довкілля та
фінансування оцінки впливу на
довкілля

Дата:

(дата офіційного опублікування в Єдиному
реєстрі з оцінки впливу на довкілля
(автоматично генерується програмними
засобами ведення Реєстру, не зазначається
суб'єктом господарювання)

Реєстраційний номер 13899

(реєстраційний номер справи про оцінку
впливу на довкілля планованої діяльності)

ОГОЛОШЕННЯ

**про початок громадського обговорення звіту
з оцінки впливу на довкілля**

Звідуємо про початок громадського обговорення звіту з оцінки впливу на довкілля
планованої діяльності, зазначеної у пункті 1 цього оголошення, з метою виявлення,
вирішення та врахування зауважень і пропозицій громадськості до планованої діяльності.

Планована діяльність

Планованою діяльністю є продовження провадження господарської діяльності
Червонопартизанського підземного сховища газу (ПСГ) Мринського виробничого
управління підземного зберігання газу (ВУПЗГ) акціонерного товариства «Укртрансгаз»
ПІ - АТ «Укртрансгаз», що розташоване за адресою: Україна, 17114, Чернігівська
область, Ніжинський район, село Плоске, вулиця Лісова, 02. Червонопартизанське ПСГ є
технічним об'єктом, що створений для забезпечення надійності газопостачання
підприємств. На Червонопартизанському ПСГ здійснюються такі основні технологічні
процеси: приймання, закачування, зберігання, відбирання і підготовки газу до
транспортування та подавання його в магістральний газопровід; компримування газу;
розподілення газу після компримування; вимірювання та контроль технологічних
параметрів та управління технологічними процесами; обліковування кількості газу;
будівництво нових будинків і споруд, реконструкція, технічне переоснащення,
капітальний ремонт та перепрофілювання об'єктів Червонопартизанського ПСГ в рамках
провадження планованої діяльності не передбачається. Продовження господарської
діяльності ПСГ передбачається здійснювати у відповідності до матеріалів Звіту про
техніко-дослідну роботу «Розроблення коректив до технологічного проекту циклічної
експлуатації Червонопартизанського ПСГ (заклучний). Робота № 1.6.17-144/2013-2015.

(найменування уповноваженого органу, місцезнаходження, номер телефону та контактна особа)

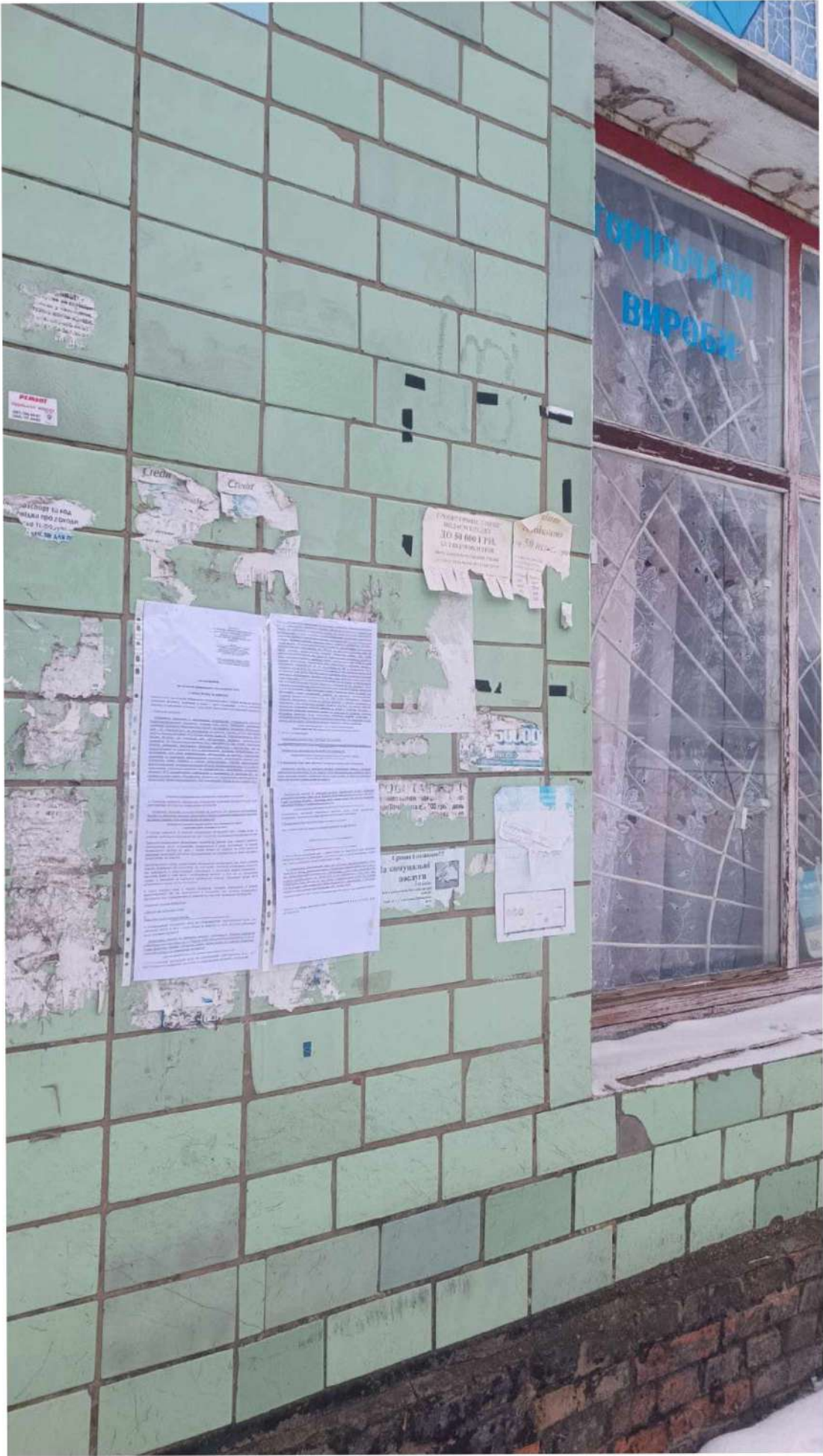
Процедура прийняття рішення про провадження планованої діяльності та орган, який
видаватиме результати оцінки впливу на довкілля

Приймання Висновку з оцінки впливу на довкілля, що видається Департаментом
екології та природних ресурсів Чернігівської обласної державної адміністрації відповідно
до Закону України «Про оцінку впливу на довкілля»

(вид рішення про провадження планованої діяльності, орган, уповноважений його видавати)

нормативний документ, що передбачає його видачу)


Терми, тривалість та порядок громадського обговорення впливу на
довкілля, включаючи






Скріншот розміщення оголошення про початок громадського обговорення звіту з оцінки впливу на довкілля на офіційному сайті Ніжинської районної державної адміністрації у розділі «Інформація, що має громадсько-суспільний інтерес»

→ ↻ 🔍 neadm.cg.gov.ua/index.php?id=26499&tp=1 ☆ ⬇

 **НІЖИНЬСЬКА РАЙОННА ДЕРЖАВНА АДМІНІСТРАЦІЯ**
ЧЕРНІГІВСЬКОЇ ОБЛАСТІ


 **Людам із порушенням зору**

Нормативні документи Ніжинської РВА | Контактна інформація | Електронна пошта | Герої не вмирають | Захисникам України

🔍 за участі Google

Гід з державних послуг
твій путівник у світі держпослуг

- Портрет району ▾
- Офіційна інформація ▾
- Органи влади ▾
- Охорона здоров'я ▾
- Доступ до публічної інформації ▾
- Державна політика у сфері утвердження української національної та громадянської ідентичності ▾
- Економіка ▾
- Інформація, що має громадсько-суспільний інтерес ▾
- Громадські організації ▾
- Відкриті дані ▾
- Архівний відділ ▾
- Заявлення громадян ▾

 [Інформація, що має громадсько-суспільний інтерес](#) >
Про діяльність, яка підлягає оцінці впливу на довкілля

19 листопада 2018

28.01.2026

Повідомляємо, що ТОВ "НОСІВСЬКЕ ХПП" розпочато процедуру оцінки впливу на довкілля шляхом розміщення в Єдиному реєстрі з оцінки впливу на довкілля повідомлення про плановану діяльність, яка підлягає оцінці впливу на довкілля щодо нового будівництва елеваторного комплексу місткістю 226,556 тис. м3, розташованого на території ТОВ «НОСІВСЬКЕ ХПП» у м. Носівка. Повідомляємо, що громадське обговорення зазначеної планованої діяльності триватиме 12 робочих днів з 28.01.2026 до 12.02.2026 включно.
[Повідомлення про планову діяльність, яка підлягає оцінці впливу на довкілля щодо нового будівництва елеваторного комплексу місткістю 226,556 тис. м3, розташованого на території ТОВ "НОСІВСЬКЕ ХПП" у м. Носівка](#)

27.01.2026

Повідомляємо, що громадське обговорення щодо планованої діяльності «Продовження провадження господарської діяльності Червонопартизанського підземного сховища газу (ПСГ) Мринського виробничого управління підземного зберігання газу (ВУПЗГ) акціонерного товариства «Укротрансгаз» триватиме 25

Останні документи

- 04-02-2026
Про встановлення посадових окладів
- 04-02-2026
Про архівну справу, приймання та упорядкування у 2026 році документів юридичних осіб Ніжинського району - джерел формування Національного архівного фонду, що перебувають у зоні комплектування архівного відділу Ніжинської районної державної адміністрації Чернігівської області
- 03-02-2026
Про встановлення посадових окладів
- 30-01-2026
Про внесення змін до розпорядження начальника районної військової адміністрації від 12 січня 2026 року № 4
- 28-01-2026
Про проведення невідкладних заходів з посилення мобілізації людських і транспортних ресурсів на території Ніжинського району для Збройних Сил України та інших військових формувань

Охорона здоров'я ▾

Доступ до публічної інформації ▾

Державна політика у сфері
утвердження української
національної та громадянської
ідентичності ▾

Економіка ▾

Інформація, що має громадсько-
суспільний інтерес ▾

Громадські організації ▾

Відкриті дані ▾

Архівний відділ ▾

Звернення громадян ▾

Ніжинський районний відділ
філії державної установи
"Центр пробації" в Чернігівській
області ▾

Регуляторна діяльність ▾

Відділ державної реєстрації ▾

Соціальна сфера ▾

Запобігання проявам корупції ▾

Громадська рада ▾

Районні цільові програми ▾

Цивільний захист ▾

Місцеві вибори ▾

підлягає оцінці впливу на довкілля щодо нового будівництва елеваторного комплексу місткістю 226,556 тис. м3, розташованого на території ТОВ «НОСІВСЬКЕ ХПП» у м. Носівка. Повідомляємо, що громадське обговорення зазначеної планованої діяльності триватиме 12 робочих днів з 28.01.2026 до 12.02.2026 включно.

[Повідомлення про планову діяльність, яка підлягає оцінці впливу на довкілля щодо нового будівництва елеваторного комплексу місткістю 226,556 тис. м3, розташованого на території ТОВ "НОСІВСЬКЕ ХПП" у м. Носівка](#)

27.01.2026

Повідомляємо, що громадське обговорення щодо планованої діяльності «Продовження провадження господарської діяльності Червонопартизанського підземного сховища газу (ПСГ) Мринського виробничого управління підземного зберігання газу (ВУПЗГ) акціонерного товариства «Укртрансгаз» триватиме 25 робочих днів з 27.01.2026 до 02.03.2026 включно.

[Оголошення про початок громадського обговорення звіту з оцінки впливу на довкілля щодо планової діяльності "Продовження господарської діяльності Червонопартизанського підземного сховища газу \(ПСГ\) Мринського виробничого управління підземного зберігання газу \(ВУПЗГ\) акціонерного товариства "Укртрансгаз"](#)

09.01.2026

Товариство з обмеженою відповідальністю «АВТОСВІТ АЗС» отримало висновок з оцінки впливу на довкілля щодо планованої діяльності «Нове будівництво багатопаливної автозаправної станції з встановленням додаткового модуля автомобільного газозаправного пункту (АГЗП) на вул. Центральна, 115 у м. Носівка Ніжинського району Чернігівської області» від 08.01.2026 № 134-14186, виданий Департаментом екології та природних ресурсів Чернігівської обласної державної адміністрації, справа в Єдиному реєстрі з оцінки впливу на довкілля № 14186.

10.10.2025

архівного фонду, що перебувають у зоні комплектування архівного відділу Ніжинської районної державної адміністрації Чернігівської області

03-02-2026

Про встановлення посадкових окладів

30-01-2026

Про внесення змін до розпорядження начальника районної військової адміністрації від 12 січня 2026 року № 4

28-01-2026

Про проведення невідкладних заходів з посилення мобілізації людських і транспортних ресурсів на території Ніжинського району для Збройних Сил України та інших військових формувань

Анонси

06-01-2026

Грантовий дайджест "Будь в курсі подій - дій" на січень 2026 року

05-12-2025

Грантовий дайджест "Будь в курсі подій - дій" на грудень_2025 року

29-10-2025

Ніжинська районна державна адміністрація оголошує прийом документів на заміщення вакантної посади: головний спеціаліст відділу з питань цивільного захисту, оборонної роботи та взаємодії з правоохоронними органами; головний спеціаліст відділу мобілізаційної роботи



1



2



3



Додаток 3
до Порядку передачі документації
для надання висновку з оцінки
впливу на довкілля та
фінансування оцінки впливу на
довкілля

Дата:

(дата офіційного опублікування в Єдиному
реєстрі з оцінки впливу на довкілля
(автоматично генерується програмними
засобами ведення Реєстру, не зазначається
суб'єктом господарювання)

Реєстраційний номер 13899

(реєстраційний номер справи про оцінку
впливу на довкілля планованої діяльності)

ОГОЛОШЕННЯ

про початок громадського обговорення звіту

з оцінки впливу на довкілля

Повідомляємо про початок громадського обговорення звіту з оцінки впливу на довкілля планованої діяльності, зазначеної у пункті 1 цього оголошення, з метою виявлення, збирання та врахування зауважень і пропозицій громадськості до планованої діяльності.

1. Планована діяльність

Планованою діяльністю є продовження провадження господарської діяльності

Скріншот розміщення оголошення про початок громадського обговорення звіту з оцінки впливу на довкілля на офіційному сайті Носівської міської ради у розділі «Земельні відносини та екологія»

nosgromada.cg.gov.ua/index.php?id=30060&tp=2



Носівська міська рада

ОФІЦІЙНИЙ ВЕБ-САЙТ

Пошук



Головна

Наша громада

Міська рада

Новини

Стратегічні документи

FOR FOREIGN PARTNERS

Зв'язки з громадськістю

Контакти

Нормативні документи

Запобігання корупції

Бюджет

Prozorro

Регуляторна діяльність

Публічні інвестиції

єВідновлення

ЦНАП

Тарифна політика

Єдина система місцевих петицій

Громадське обговорення

Цивільний захист та оборонна робота

Земельні відносини та екологія

Дата

з

по

28-01-2026 | 09:13

Повідомлення про плановану діяльність, яка підлягає оцінці впливу на довкілля

ТОВАРИСТВО З ОБМЕЖЕНОЮ ВІДПОВІДАЛЬНІСТЮ "НОСІВСЬКЕ ХЛІБОПРИЙМАЛЬНЕ ПІДПРИЄМСТВО" 00957838 (повне найменування юридичної особи, код згідно з ЄДРПОУ або прізвище, ім'я та по батькові фізичної особи - підприємця, ідентифікаційний код або серія

27-01-2026 | 09:11

Оголошення про початок громадського обговорення звіту з оцінки впливу на довкілля

Повідомляємо про початок громадського обговорення звіту з оцінки впливу на

Пошук



Фотогалерея

ВГОРУ



Носівська міська рада

ОФІЦІЙНИЙ ВЕБ-САЙТ



- Головна
- Наша громада
- Міська рада
- Новини
- Стратегічні документи
- FOR FOREIGN PARTNERS
- Зв'язки з громадськістю
- Контакти

- Нормативні документи
- Запобігання корупції
- Бюджет
- Прозого
- Регуляторна діяльність
- Публічні інвестиції
- єВідновлення
- ЦНАП
- Тарифна політика
- Єдина система місцевих петицій
- Громадське обговорення
- Цивільний захист та оборонна робота

ВГОРУ

Головна > Земельні відносини та екологія

Оголошення про початок громадського обговорення звіту з оцінки впливу на довкілля

27 січня 2026

[Про початок громадського обговорення.pdf](#)

Переглядів: 26

Пошук



Фотогалерея

до Порядку передачі документації
для надання висновку з оцінки
впливу на довкілля та
фінансування оцінки впливу на
довкілля

Дата:

(дата офіційного опублікування в Єдиному
реєстрі з оцінки впливу на довкілля
(автоматично генерується програмними
засобами ведення Реєстру, незначається
суб'єктом господарювання)

Реєстраційний номер 13899

(реєстраційний номер справи про оцінку
впливу на довкілля планованої діяльності)

ОГОЛОШЕННЯ

про початок громадського обговорення звіту з оцінки впливу на довкілля

Повідомляємо про початок громадського обговорення звіту з оцінки впливу на довкілля планованої діяльності, зазначеної у пункті 1 цього оголошення, з метою виявлення, збирання та врахування зауважень і пропозицій громадськості до планованої діяльності.

1. Планована діяльність

Планованою діяльністю є продовження провадження господарської діяльності Червонопартизанського підземного сховища газу (ПСГ) Мринського виробничого управління підземного зберігання газу (ВУПЗГ) акціонерного товариства «Укртрансгаз» (далі - АТ «Укртрансгаз»), що розташоване за адресою: Україна, 17114, Чернігівська область, Ніжинський район, село Плоске, вулиця Лісова, 02. Червонопартизанське ПСГ є



1



2



3



Скріншот розміщення оголошення про початок громадського обговорення звіту з оцінки впливу на довкілля на офіційному сайті Мринської громади Ніжинського району Чернігівської області у розділі «Оголошення»

→ ↻ mrynska-gromada.gov.ua/more_news/?p=1 ☆



МРИНСЬКА ГРОМАДА

Чернігівська область, Ніжинський район

👁️ для людей з порушенням зору 🔍 Пошук по сайту...

ГОЛОВНА НОВИНИ КАРТКА ГРОМАДИ КОНТАКТИ **ОГОЛОШЕННЯ** ФОТОГАЛЕРЕЯ ГЕРОЇ НЕ ВМИРАЮТЬ

Запитай у Гіда!

Знайде інформацію про будь-яку держпослугу



guide.diiia.gov.ua

Оголошення

🏠 / Оголошення



Чернігівська обласна державна адміністрація



НАЦІОНАЛЬНЕ АГЕНТСТВО З ПИТАНЬ ЗАПОБІГАННЯ КОРУПЦІЇ
NATIONAL AGENCY ON CORRUPTION PREVENTION



Я МАЮ ПРАВО! Знаю! Дію! Захищаю!
Проект Міністерства внутрішніх справ



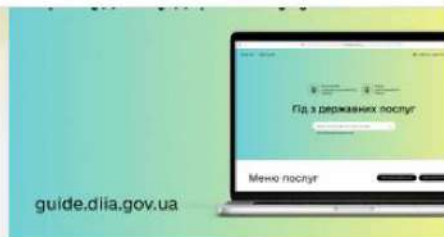
ДЕРЖАВНА СЛУЖБА ЯКОСТІ ОСВІТИ УКРАЇНИ



ОГОЛОШЕННЯ про початок громадського

АРХІВ ДОКУМЕНТІВ >
КЕРІВНИЙ СКЛАД >
ВІДДІЛИ >
СЕСІЯ СІЛЬСЬКОЇ РАДИ >
ВИКОНАВЧИЙ КОМІТЕТ >

КОСТЫ 20
КИТЫ 35



- АРХІВ ДОКУМЕНТІВ >
- КЕРІВНИЙ СКЛАД >
- ВІДДІЛИ >
- СЕСІЯ СІЛЬСЬКОЇ РАДИ >
- ВИКОНАВЧИЙ КОМІТЕТ >
- ПОСТІЙНО ДІЮЧІ КОМІСІЇ >
- ПАСПОРТ ГРОМАДИ >
- КОРИСНІ ПОСИЛАННЯ >
- СЛУЖБА У СПРАВАХ ДІТЕЙ МРИНСЬКОЇ СІЛЬСЬКОЇ РАДИ
- ВІДЕО >
- ІСТОРІЯ >
- ІНФОРМАЦІЯ, ЩО МАЄ ГРОМАДСЬКО-СУСПІЛЬНИЙ ІНТЕРЕС
- ПОДІЇ
- РЕГУЛЯТОРНІ АКТИ >
- ПЛАН СОЦІАЛЬНО-ЕКОНОМІЧНОГО РОЗВИТКУ



ОГОЛОШЕННЯ про початок громадського обговорення звіту з оцінки впливу на довкілля

© 28.01.2026, 13:57

Додаток 3

ОГОЛОШЕННЯ!

Шановні мешканці с. Мрин! 06.08.2024 р. о 12:00 год. в приміщенні Мринської сільської ради (актовий зал – 2 поверх) будуть проводитися громадські слухання з питання перейменування

Немає петицій, за які можна голосувати

[+ Створити петицію](#)

ОГОЛОШЕННЯ

про початок громадського обговорення звіту з оцінки впливу на довкілля

Повідомляємо про початок громадського обговорення звіту з оцінки впливу на довкілля планованої діяльності, зазначеної у пункті 1 цього оголошення, з метою виявлення, збирання та врахування зауважень і пропозицій громадськості до планованої діяльності.

1. Планована діяльність

Планованою діяльністю є продовження провадження господарської діяльності Червонопартизанського підземного сховища газу (ПСГ) Мринського виробничого управління підземного зберігання газу (ВУПЗГ) акціонерного товариства «Укртрансгаз» (далі – АТ «Укртрансгаз»), що розташоване за адресою: Україна, 17114, Чернігівська область, Ніжинський район, село Плоске, вулиця Лісова, 02. Червонопартизанське ПСГ є діючим об'єктом, що створений для забезпечення надійності газопостачання споживачів. На Червонопартизанському ПСГ здійснюються такі основні технологічні процеси: приймання, закачування, зберігання, відбирання і підготовлення газу до транспортування та подавання його в магістральний газопровід; компримування газу; охолодження газу після компримування; вимірювання та контроль технологічних параметрів та управління



АКТ

про неявку представників громадськості на громадські слухання щодо планованої діяльності

«Червонопартизанське підземне сховище газу Мринського виробничого управління
підземного зберігання газу акціонерного товариства «УКРТРАНСГАЗ» на території
Чернігівської області»

(вид планованої діяльності)

(реєстраційна справа у Єдиному реєстрі з оцінки впливу на довкілля № 13899
у режимі відеоконференції
(місце проведення громадських слухань)

від 12 лютого 2026 року о 10:00

На виконання вимог статті 7 Закону України «Про оцінку впливу на довкілля» з метою виявлення, збирання та врахування зауважень і пропозицій громадськості до планованої діяльності проведено громадські слухання щодо продовження провадження господарської діяльності Червонопартизанського підземного сховища газу Мринського виробничого управління підземного зберігання газу акціонерного товариства «УКРТРАНСГАЗ» на території Чернігівської області, номер справи у Єдиному реєстрі з оцінки впливу на довкілля 13899.

Відповідно до пункту 2² статті 17 Закону України «Про оцінку впливу на довкілля» громадські слухання проведено у режимі відеоконференції.

Організатор громадських слухань – Департамент екології та природних ресурсів Чернігівської обласної державної адміністрації, головуєчий – Валентина Ганжа, заступник начальника управління – начальник відділу оцінки впливу на довкілля управління природних ресурсів та оцінки впливу на довкілля Департаменту екології та природних ресурсів Чернігівської облдержадміністрації.

До громадських слухань приєдналися представники замовника планованої діяльності: Коняченко Тетяна Володимирівна – провідний інженер з охорони навколишнього природного середовища Мринського виробничого управління підземного зберігання газу акціонерного товариства «УКРТРАНСГАЗ»; Масалигіна Олена Леонідівна – представник розробника звіту з оцінки впливу на довкілля ТОВ «НВП» «Еко Сمارт Лабораторія», начальник лабораторії.

Представники громадськості до проведення громадських слухань в режимі відеоконференції не приєдналися.

Відповідно до пункту 23 Порядку проведення громадських слухань у процесі оцінки впливу на довкілля, затвердженого постановою Кабінету міністрів України від 13 грудня 2017 року № 989, громадські слухання вважаються такими, що відбулися.

Головуючий


(підпис)

Валентина ГАНЖА
(ім'я, прізвище)